

Strategický plán městského obvodu Proskovice na léta 2016-2023

Zelené a zdravé Proskovice

Květen 2016

I. Obsah

I.	Obsah.....	2
II.	Úvodní slovo	4
III.	Metodologie intervenční logiky.....	5
1.	Priorita 1 - Životní prostředí	8
1.1.	Úvodní informace	9
1.2.	Problémový strom a kauzální řetězec	11
1.3.	Interpretace problémového stromu	12
1.4.	SWOT	17
1.5.	Vize oblasti Životní prostředí a vazba na problémový strom	17
1.6.	Opatření oblasti životní prostředí	17
1.6.1.	Kanalizace a ochrana kvality vod.....	18
1.6.2.	Ochrana ovzduší	18
1.6.3.	Ochrana a zkvalitnění krajiny	18
1.7.	Přehled hlavních projektů prioritní oblasti životní prostředí – indikativní seznam	18
2.	Priorita 2 - Infrastruktura a doprava	20
2.1.	Úvodní informace	21
2.2.	Problémový strom a kauzální řetězec	22
2.3.	Interpretace problémového stromu	23
2.4.	SWOT	25
2.5.	Vize oblasti Infrastruktura a doprava a vazba na problémový strom	25
2.6.	Opatření oblasti Infrastruktura a doprava	26
2.6.1.	Zlepšování dopravní obslužnosti	26
2.6.2.	Bezpečnost a lepší stav místních komunikací.....	26
2.6.3.	Infrastruktura pro zvýšení bezpečnosti.....	26
2.7.	Přehled hlavních projektů prioritní oblasti Infrastruktura a doprava – indikativní seznam	27

3. Priorita 3 - Rozvoj městského obvodu, management obvodu, služby	28
3.1. Úvodní informace	29
3.2. Problémový strom a kauzální řetězec	30
3.3. Interpretace problémového stromu	32
3.4. SWOT	33
3.5. Vize oblasti Rozvoj městského obvodu, management obvodu, služby a vazba na problémový strom	34
3.6. Opatření oblasti Rozvoj městského obvodu, management obvodu, služby	34
3.6.1. Rozvoj a stabilizace obce	34
3.6.2. Zvyšování kvality a dostupnosti služeb v obci	34
3.7. Přehled hlavních projektů prioritní oblasti Rozvoj městského obvodu, management obvodu, služby – indikativní seznam	35
4. Priorita 4 - Péče o společenský život a genia loci (kultura, volný čas, sport, turismus).....	36
4.1. Úvodní informace	37
4.2. Problémový strom a kauzální řetězec	38
4.3. Interpretace problémového stromu	38
4.4. SWOT	40
4.5. Vize oblasti Péče o společenský život a genia loci (kultura, volný čas, sport, turismus) a vazba na problémový strom	40
4.6. Opatření oblasti Péče o společenský život a genia loci (kultura, volný čas, sport, turismus) ...	41
4.6.1. Péče o turistické trasy	41
4.6.2. Sociálně – kulturní program pro všechny.....	41
4.6.3. Sportovní vyžití pro všechny.....	41
4.7. Přehled hlavních projektů prioritní oblasti Péče o společenský život a genia loci (kultura, volný čas, sport, turismus) – indikativní seznam	42

➤ **Akční plán na léta 2016 -2018**

➤ **Zásobník projektů**

II. Úvodní slovo

Strategický plán rozvoje městského obvodu Proskovice na období 2016-2023 vznikl za účelem snahy o koncepční řízení rozvoje městského obvodu Proskovice. Vedení Proskovic si uvědomuje, že potřebuje mít vizi a plán, jak této vize dosáhnout, že se nemůže pohybovat „ode zdi ke zdi“, kterou způsobují dotační tituly. Jako správný hospodář budou Proskovice akcentovat využívání dotačních titulů, neboť rozpočtové určení daní a k tomu následné přerozdělování finančních prostředků v rámci všech ostravských obvodů nepokrývá adekvátním způsobem potřeby našeho obvodu (ani prostou reprodukci veřejného majetku, natož signifikantní rozvojové záměry). Nastavení dotačních titulů však nereflektuje skutečné potřeby rozvoje našeho obvodu, přestože ze strany krajské samosprávy a zejména centrální státní správy proběhly v minulosti analýzy investičních potřeb na úrovni města.

Městský obvod Proskovice se tak bude snažit využívat jen těch dotačních titulů, které přispívají k naplnění této strategie, přičemž bude hledat cesty, jak získat externí finanční prostředky na projekty, které nejsou pokryty buďto žádným dotačním programem, či tyto potřeby kryjí jen okrajově nebo zčásti. V těchto případech se bude snažit prosadit tyto projekty prostřednictvím jiného hodnotového řetězce. Nelze však opomenout, že městský obvod má v rámci vlastních finančních plánů velmi omezené možnosti rozletu a je ve značné části svých aktivit odkázan na rozhodovací procesy, které probíhají mimo území městského obvodu, a to na ostravské radnici, kde o přípravě a realizaci projektů v drtivé většině rozhoduje Rada města Ostravy.

Zpracování strategického plánu je možné vnímat v kontextu toho, co si městský obvod Proskovice naplánoval jako bod 0. Ucelený pohled na všechny aktivity a projekty, které v daném období chceme realizovat, poskytuje zároveň hodnotný materiál pro přípravu budoucích rozpočtů, a staví vyjednávání s ostravskou radnicí na trochu vyšší úroveň. Po schválení v Zastupitelstvu městského obvodu Proskovice to bude vyžadovat každodenní práci na dílčích milnících jednotlivých projektů a aktivit. Jen důsledná příprava a pečlivá realizace projektů a aktivit zajistí, že bude dosaženo vize a strategie bude úspěšná a nám se zde bude žít zase o trochu lépe.

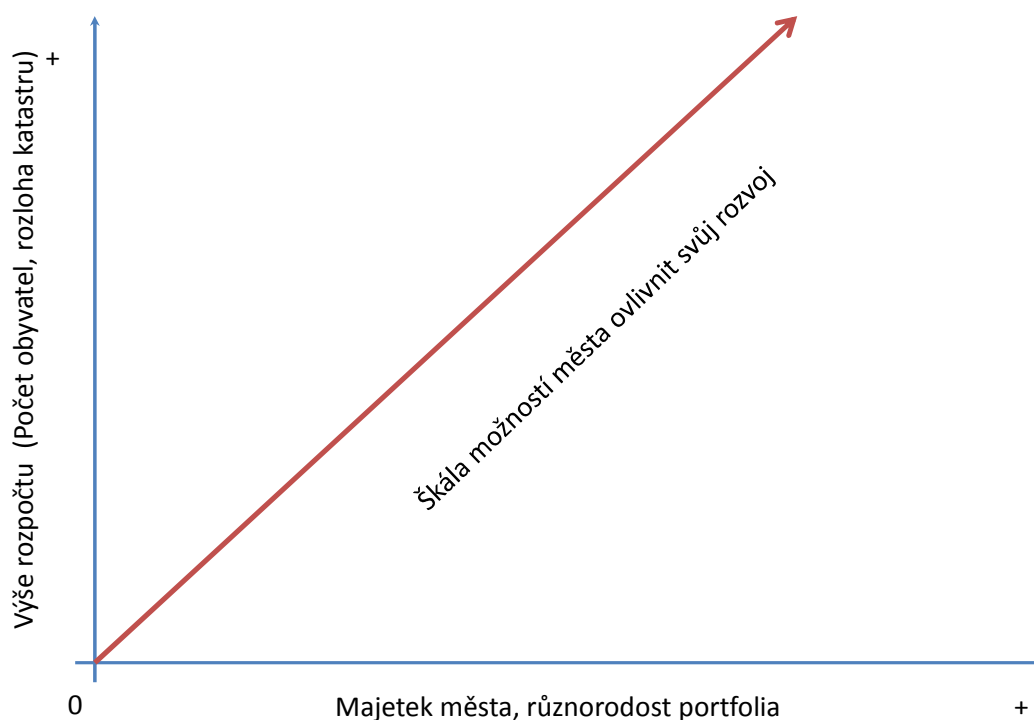
Vedení městského obvodu Proskovice chce tímto poděkovat všem, kteří se účastnili setkání pracovních skupin a řídicí skupiny. Dále chceme poděkovat obyvatelům za součinnost a zapojení se do průzkumů, za jejich názory, konstruktivní kritiku a náměty k řešení. Městský obvod bude pravidelně informovat veřejnost o naplňování tohoto strategického plánu v našem místním zpravodaji a na našich webových stránkách.

Mgr. Marie Matějová
Starostka MOB Proskovice

III. Metodologie intervenční logiky

Intervenční logika vznikla vzájemným prolnutím názorů veřejnosti a odborného pohledu pracovní skupiny, řídicí skupiny a zpracovatele. Názory veřejnosti byly sbírány prostřednictvím on-line dotazníkového šetření na internetu odkazem přes webové stránky města a anketou zveřejněnou v místním zpravodaji Florián.

Pro samotnou intervenční architekturu (strategii) je důležité rovněž definování role, jakou chtějí Proskovice v budoucnu hrát, a jak chtějí být silné, pokud jde o jednotlivé nástroje řízení. V zásadě platí, že čím má obec bohatší majetkové portfolio, tím více nástrojů k řízení svého rozvoje má. Prodejem strategického majetku (inženýrské sítě, byty, pozemky, objekty, sportoviště atd.) se obec zbavuje nástrojů, jimiž může ovlivňovat svoji budoucnost. Jelikož jsou Proskovice městským obvodem, jsou reálné možnosti nakládání s majetkem výrazně omezeny dohledem z centra. Vztah možnosti obce řídit svůj rozvoj k finančním zdrojům a majetku zachycuje následující graf.

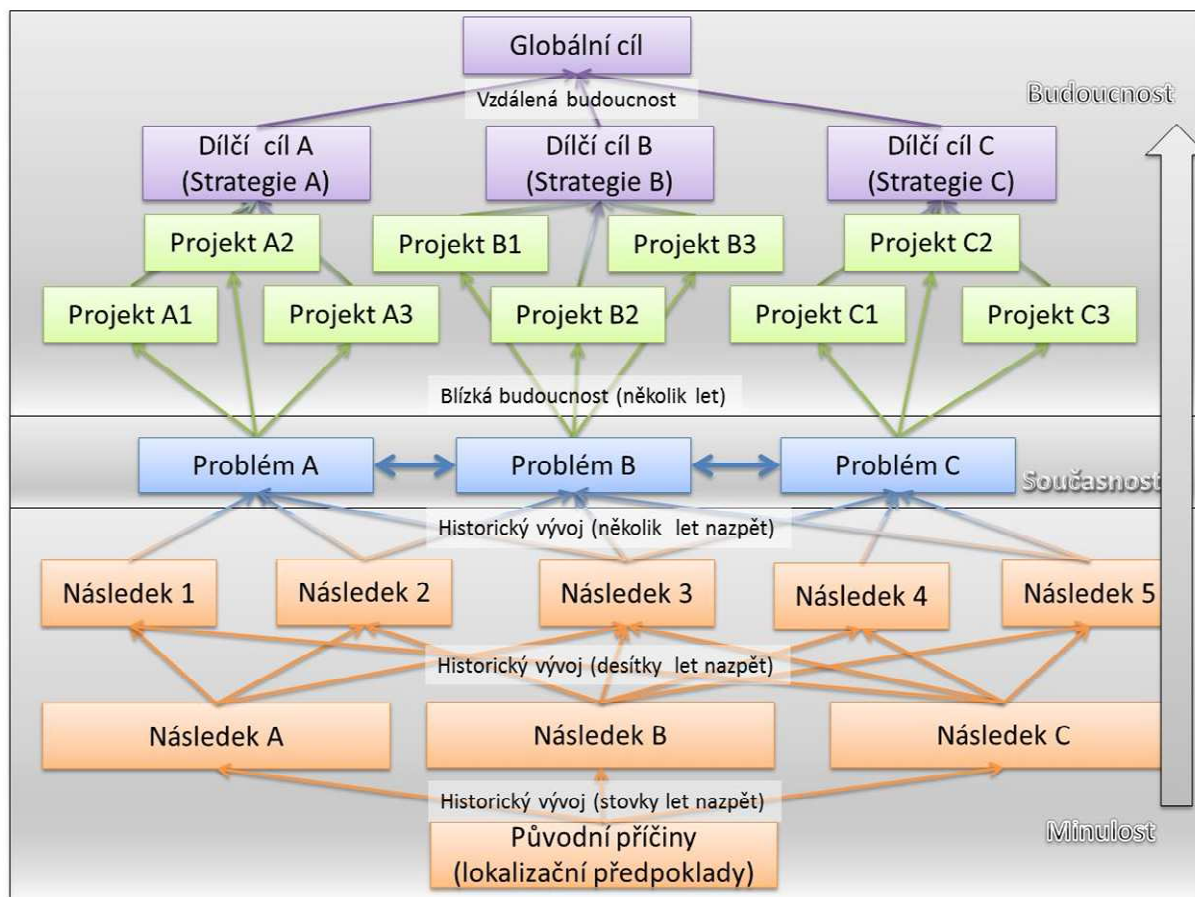


Městský obvod Proskovice (dále jen Proskovice) musí určitě vystupovat v rámci správy svého území jako aktivní prvek, který svůj rozvoj aktivně ovlivňuje a směřuje tam, kam uzná za vhodné. Rovněž je třeba vědět co se děje v území, byť v rámci organizačního uspořádání a rozhodovacích mechanismů daného statutem města Ostravy řadu věcí ovlivnit nepůjde a budou nařízeny shora, resp. z radnice Statutárního města Ostrava.

Obstarávání, údržba a pořízování majetku není u městských obvodů záležitostí zcela autonomní, je to prvek, kterým je významně propojen se Statutárním městem Ostrava, které řadu investic v lokalitě provádí bez výraznějšího zapojení městského obvodu a posléze rovněž rozhoduje o podobě správy pořízeného majetku. Možnost ovlivnění příjmů městského obvodu hospodařením s majetkem (nákup, prodej) je tak významně omezena. Je tedy třeba hledat cesty jak se uceleně o rozvoj dané lokality postarat a dát této představě konkrétní podobu a směr – vizi.

Vize (slogan) Proskovic je naplňována prostřednictvím 4 priorit, které jsou dále děleny do opatření a klíčových projektů, tak jak bylo definováno v úvodu projektu prostřednictvím tohoto schématu.

Obrázek 1 Vztah časové osy ke Strategii rozvoje městského obvodu



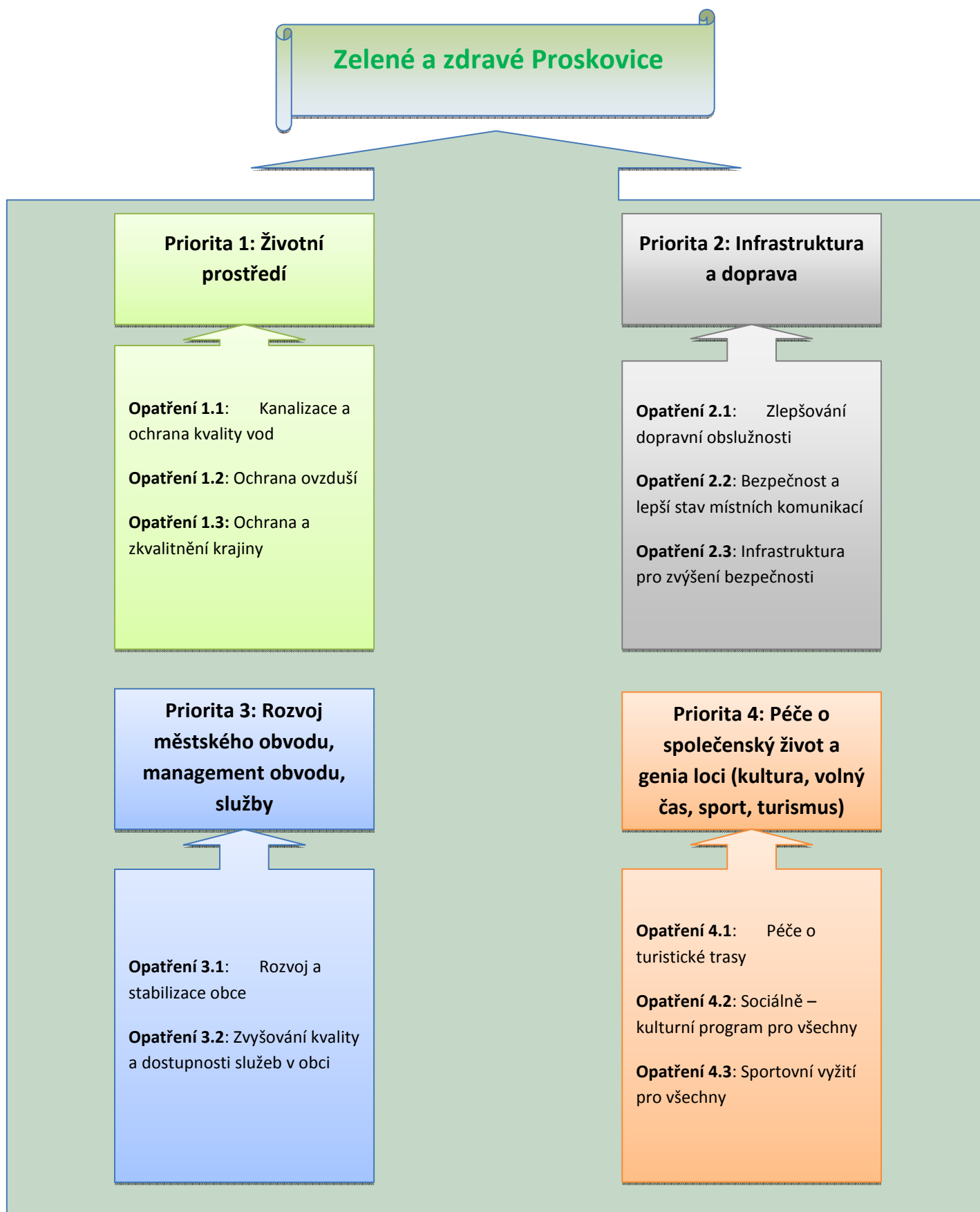
Zejména díky jednání pracovní skupiny, do které bylo nominováno takřka 40 místních občanů, vznikl formou brainstormingu detailní a hutný materiál, který byl průběžně doplňován a konsolidován za přispění zpracovatele dokumentu. V souběhu s konsolidací výstupů pracovní skupiny proběhl sběr a analýza relevantních dat s cílem objektivního zhodnocení výstupů pracovní skupiny s cílem ověření správnosti učiněných závěrů.

Na základě aktivit pracovní skupiny a dále řídicí skupiny bylo rozhodnuto o struktuře problémových oblastí dle níže uvedeného klíče:

- Problémová oblast I – Životní prostředí
- Problémová oblast II – Infrastruktura a doprava
- Problémová oblast III – Rozvoj městského obvodu, management obvodu, služby
- Problémová oblast IV – Péče o společenský život a genia loci (kultura, volný čas, sport, turismus)

Problémové oblasti byly následně transformovány na oblasti prioritní (dále jen PO, popř. priorita).

Obrázek 2 Architektura strategie (intervenční logika)



1. Priorita 1 - Životní prostředí

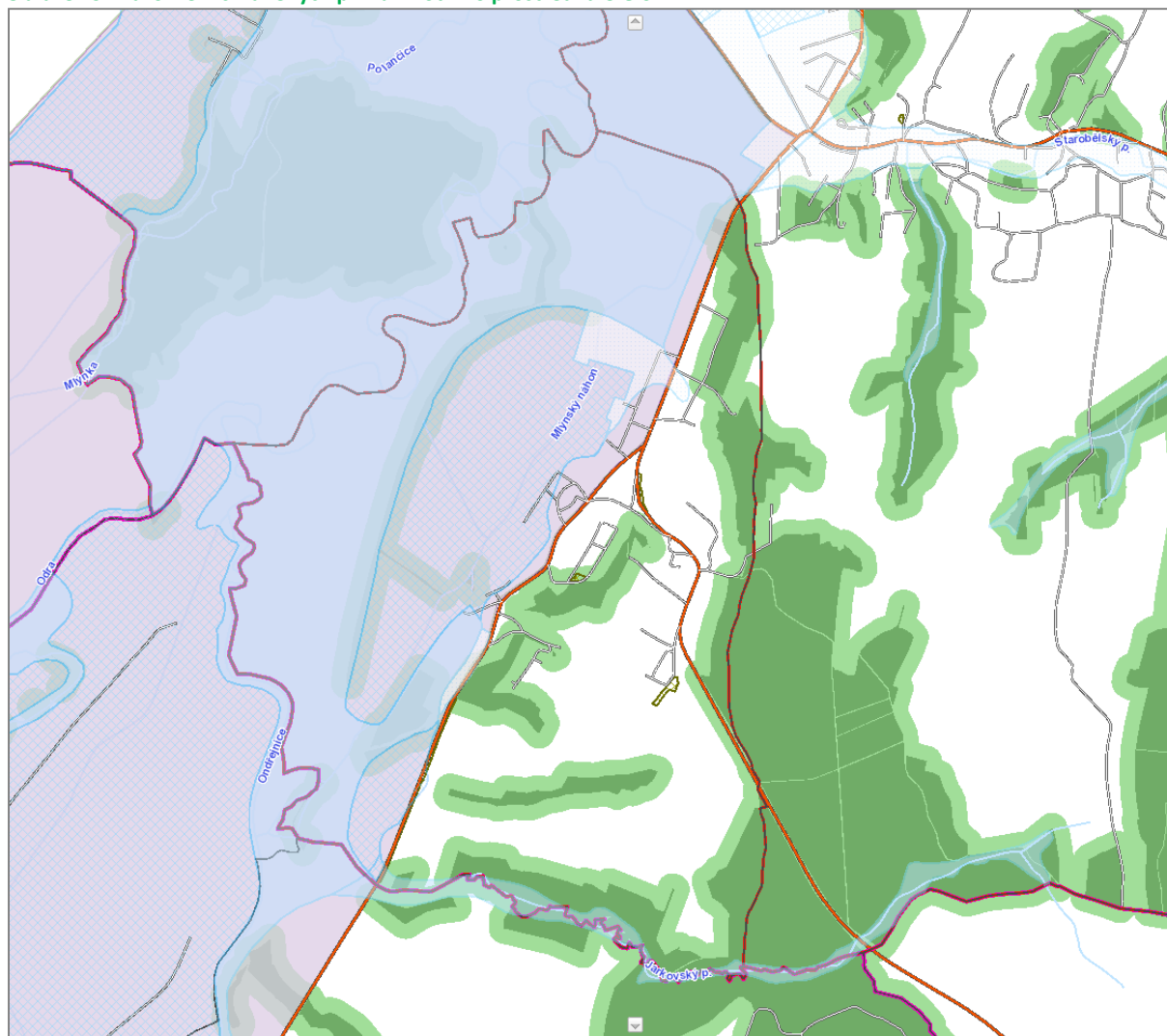
Kvalitní životní prostředí v Poodří je logickým požadavkem pro spokojené bydlení našich rodin, našich dětí a pro nalákání návštěvníků, turistů a sportovců do naší obce. Zde více než v jiných oblastech Ostravy musí platit Proskovice – čistší a kvalitnější životní prostředí.

1.1. Úvodní informace

Proskovice ležící nad lučními břehy řeky Odry, jsou jednou z bran do regionu Poodří. Na území obce lze nalézt řadu významných krajinných prvků s vysokou mírou ochrany, proto je snaha o zvýšenou kvalitu životního prostředí naprosto relevantní. Přehled cenných biotických složek je uveden v následující tabulce:

Prvek	Lokalizace / název
Údolní niva, vodní tok	Tok řeky Ondřejnice, Odry, Mlýnský náhon, Jarkovský potok
Registrované významné krajinné prvky	Lesík u ulice Frankova Porost ve svahu u ulice Světlovské Remíz v poli za vodárnou Zeleň podél ulice Staroveské
Chráněná krajinná oblast Poodří	Zhruba polovina katastru západně od ulice Staroveské
Natura 2000 – evropsky významná ptáčí lokalita a ptáčí oblast	Zhruba polovina katastru západně od ulice Staroveské

Obrázek 3 Znázornění chráněných prvků životního prostředí dle GIS



Zdroj: Mapový server města Ostravy

Proskovice leží v záplavovém území řeky Ondřejnice a Odry. Na obrázku níže jsou znázorněny povodňové zóny dle platného Povodňového plánu Moravskoslezského kraje pro Q_{100} (stoletou vodu) a Q_{max} (mimořádné okolnosti). Z modelu vyplývá, že Proskovice jsou před povodněmi relativně dobře chráněné, kdy aktivní povodňová zóna končí v oblasti Mlýnského náhonu. Záplavové území tak zasahuje především do zelené rozlivové plochy a dochází k minimálnímu ohrožení zdraví a majetku.

Obrázek 4 Znázornění záplavového území Proskovic



Zdroj: Povodňový plán Moravskoslezského kraje

1.2. Problémový strom a kauzální řetězec

V kontextu životního prostředí trápí městský obvod Proskovice v současnosti zejména znečištění ovzduší z lokálních topenišť a výrobních provozů, zamoření některých okrajových částí obce odpadky, nedokončená kanalizace a s tím související dopady do kvality povrchových vod. Příčiny tohoto stavu lze vysledovat v chování obyvatelstva v minulosti a rovněž v nemožnosti vymáhat lepší chování u spoluobčanů. Charakterem tak problémy ovlivňují nejen člověka coby antropogenní složku přírody (jeho zdraví a pocit pohody), ale i ostatní části živé přírody.

Problémový strom v tabulkové podobě

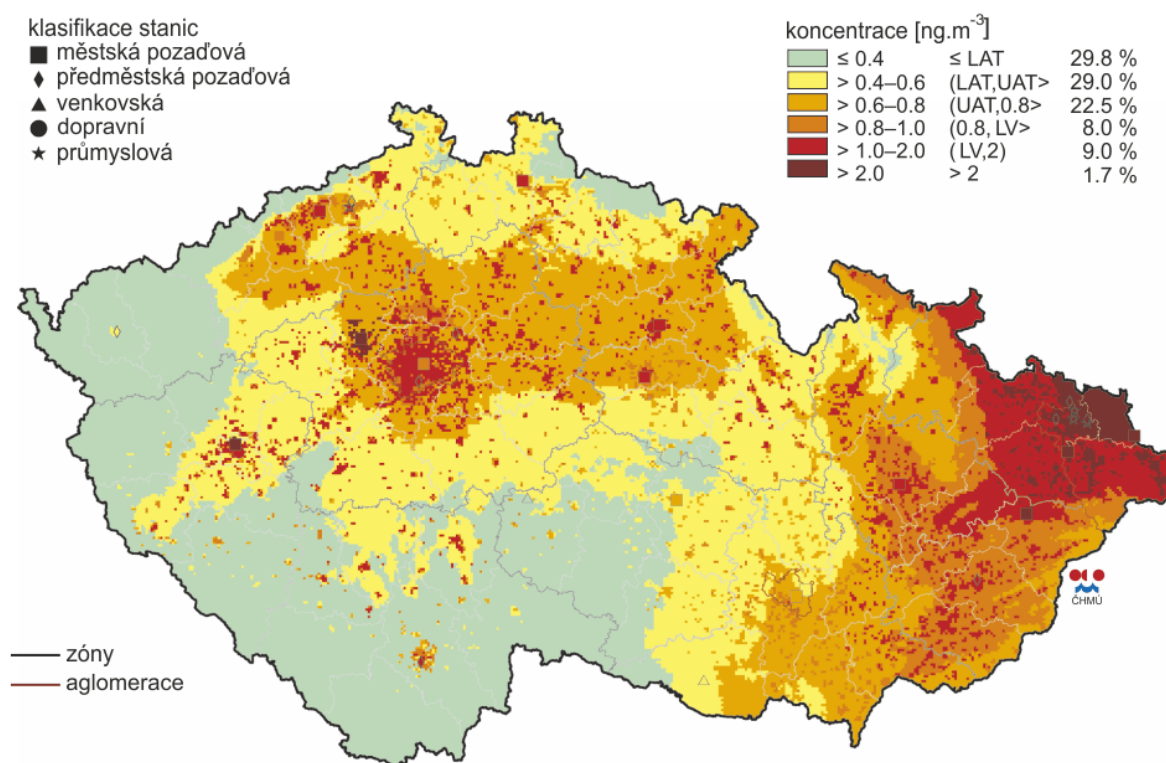
Dopady	Problém	Definice příčin
Zhoršená kvalita povrchových vod, ohrožení kvality spodních vod, riziko eutrofizace vod, zápach	Nedokončená kanalizace	<ul style="list-style-type: none"> • Nejsou připraveny projekty • Nejsou dokončeny projekty, které by dokončeny být mohly • ÚMOb není nositelem těchto projektů • Není zcela dobudována páteční síť • Nejsou napojeny místní části, které by napojeny být mohly • Kdo je napojen je občas napojen špatně, nedůsledná kontrola způsobů odvádění vod • Stávající síť zastarává, je třeba rekonstrukcí
Zhoršená kvalita ovzduší, zhoršení zdravotního stavu obyvatelstva	Domácí topeniště, zlovyky ve vytápění RD	<ul style="list-style-type: none"> • Nízká osvěta • Neexistence kontroly • Bezzubá legislativa • Bezohlednost občanů • Finanční otázky (situace občanů) • Ekonomické uvažování občanů • Nedostatečná komunikace mezi lidmi
Snížená estetická hodnota lokality, ekologické negativní aspekty černých skládek	Znečištěné prostory Krmelín-Proskovice (areál u hřbitova, lesní cesty)	<ul style="list-style-type: none"> • Nekázeň firem / lidí • Chybějící sběrný dvůr v Krmelíně
Zhoršená kvalita ovzduší, snížený komfort bydlení	Ekologické dopady lehkého průmyslu – lakovna (zápach)	<ul style="list-style-type: none"> • Nerespektování platných dohod a hygienických předpisů, a jejich vlivů na okolí • Nízká intenzita kontrol

1.3. Interpretace problémového stromu

Z hlediska kvality ovzduší se Proskovice coby příměstská součást města Ostravy s vesnickým charakterem zástavby nacházejí v oblasti, která pocítuje dopady blízkosti města a průmyslu v něm alokovaném. Blízkost přírody je zde tak v konfliktu s reálnými dopady lidské činnosti, byť zde reálně nevznikají v takové míře jako např. v centrální části Ostravy či jejich průmyslových částech.

Podíl na znečištění ovzduší má jak doprava, tak lokální topeniště, ekonomické uvažování lidí, dlouhodobý růst cen energií, které navzdory nejnižším cenám na burze nedokážou vlivem dopadů legislativy klesnout (příspěvek na obnovitelné zdroje, zcela nevládnutý management rozvoje využívání obnovitelných zdrojů energie v ČR, nefunkční evropský systém povolenek). To vše má za důsledek spolu s nízkým právním a etickým povědomím lidí využívání nevhodných surovin k tvorbě tepla v rodinných domech, plynofikaci navzdory. Při plynofikaci si majitelé RD často ponechali zálohu v podobě původních kotlů – příčinou tohoto chování byly zkušenosti s vývojem u systémů, kde tvorba tepla byla založena na spotřebě elektřiny a snahou o realizaci budoucí úspory. Kvalita spalín přitom není jen problémem vjemovým ale i se zdravotními následky.

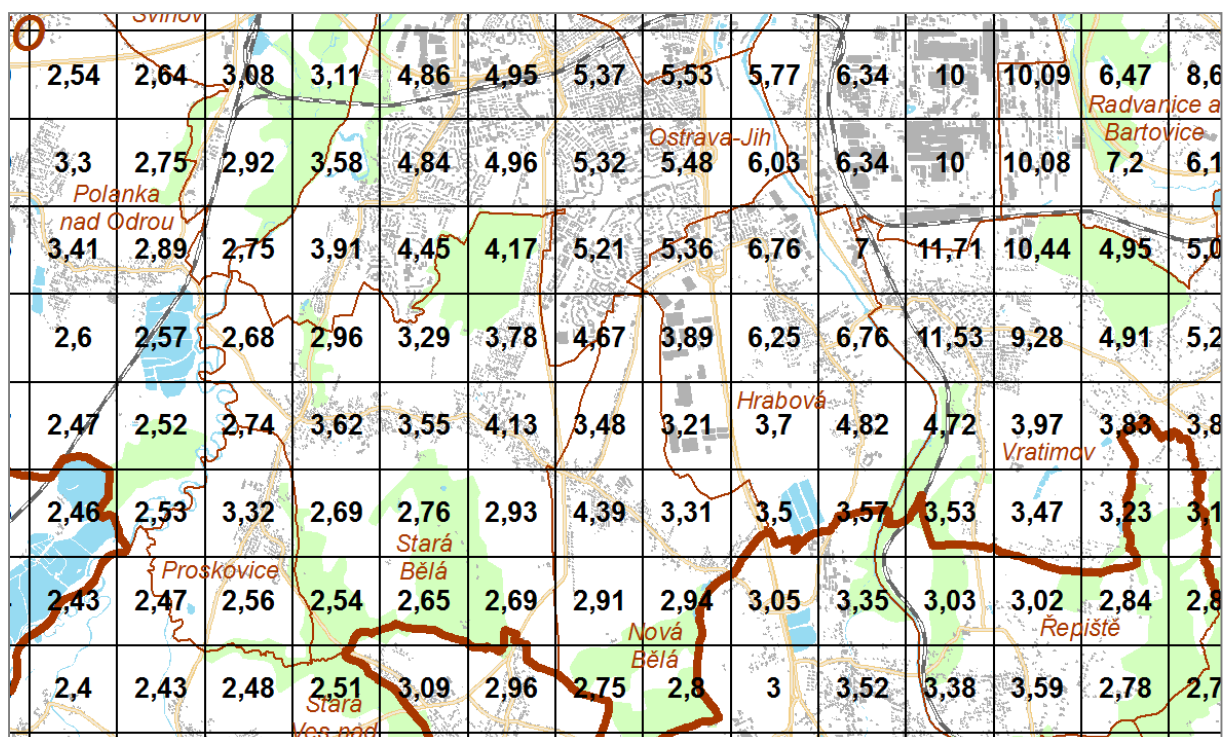
Obrázek 5 Roční průměrné koncentrace benzo(a)pyrenu v ovzduší v roce 2014 v ČR



Obr. IV.2.1 Pole roční průměrné koncentrace benzo[a]pyrenu, 2014

Zdroj: <http://portal.chmi.cz/files/portal/docs/uoco/isko/grafroc/14groc/gr14cz/png/oIV2-1.png>

Obrázek 6 Roční průměrné koncentrace benzo(a)pyrenu v ovzduší v roce 2009 – 2013 průměr - výřez



Zdroj: http://portal.chmi.cz/files/portal/docs/uoco/isko/ozko/13petileti/png/BaP/13BaP_regionT.png

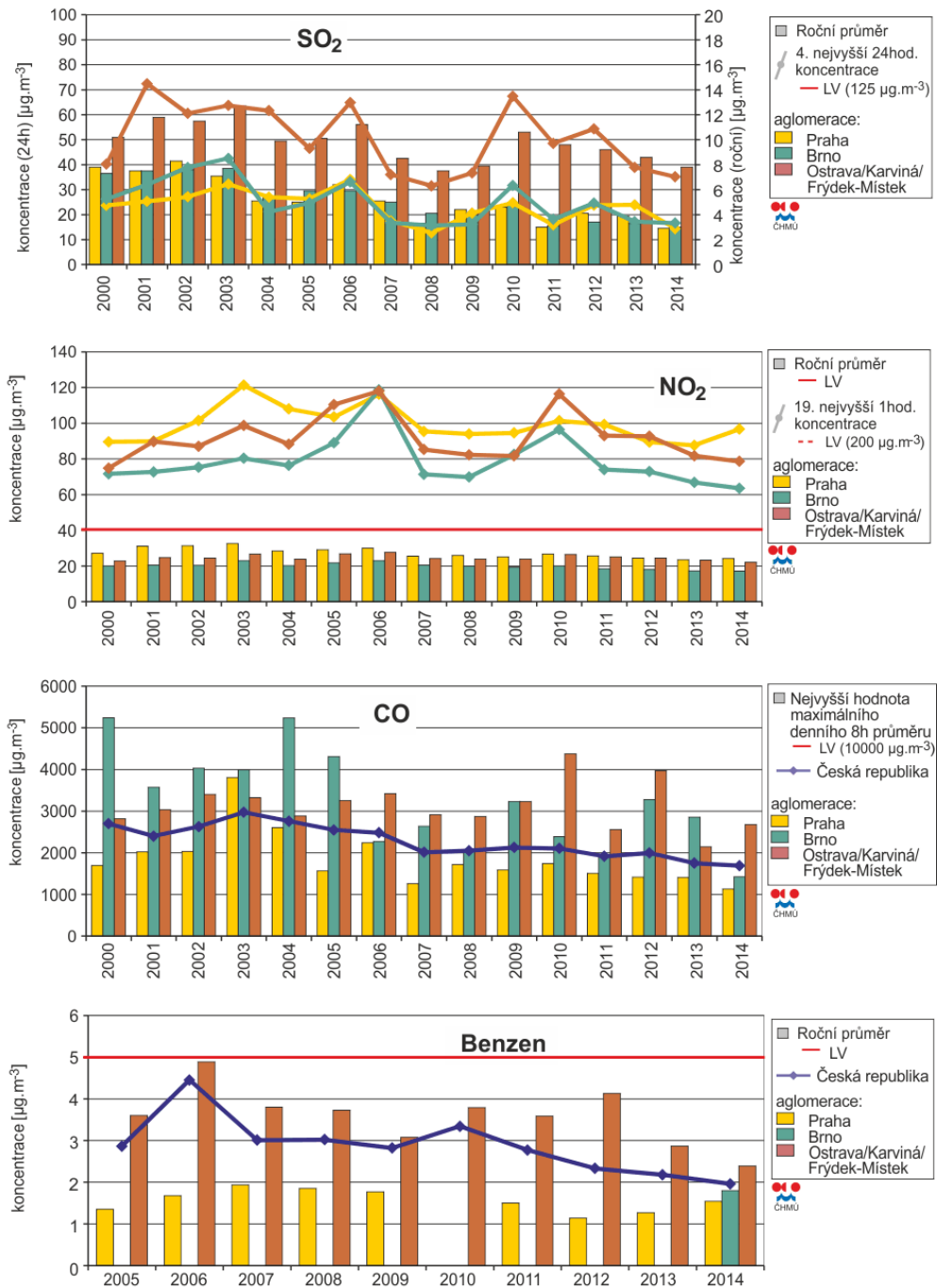
Například v kontextu sledovaného benzo(a)pyrenu¹, který vzniká při spalování různorodých materiálů a je zdraví škodlivý je na katastru Proskovic dosahováno hodnot 2,47 ng/m³ na kraji obce - 3,32 ng/m³ v zastavěné části obce, to jsou hodnoty horší než např. u Frýdlantu nad Ostravicí (1,16 – 2,52 j.), srovnatelné např. s výrazně dopravně zatíženým Frýdkem – Místkem (3,5 j.). Pro porovnání v rámci Ostravy - oblast Arcelor Mittal v Ostravě dosahuje hodnot 10,0 - 10,6 jednotek Ostrava centrum 6,5 j.. Hygienický limit je 1 ng/m³. Okolí Arcelor Mittal (Radvanice a Bartovice) je přitom známo jako místo s celorepublikově nejvyšším podílem astmatiků v dětské populaci.

U ostatních druhů znečištění ovzduší lze ze statistik vyčíst trend dlouhodobého poklesu jak u koncentrací SO₂, NO₂, CO či benzenu, což dokresluje série grafů z ČHMI na další straně.

V kontextu negativních projevů a externalit výrobní činnosti některých místních podnikatelů se jedná o problém pramenící z nerespektování platných dohod a hygienických předpisů. Nelze statisticky vyhodnotit míru a intenzitu porušování dobrých vztahů. Problémem by byly i snahy o vymístění těchto aktivit jinam, jelikož v rámci Proskovic takřka vymizely plochy určené pro lehký průmysl. V rámci využití zákonných prostředků je vedle intenzivních kontrol rovněž nutno brát v potaz zpětnou vazbu na územní plán, kdy některé druhy aktivit lze v rámci snahy o lepší prostředí označit za nepřijatelné s cílem nepřipustit opakované excesy na jiných místech.

¹ Benzo[a]pyren je silný karcinogen a nachází se v uhelném dehtu, v automobilových výfukových plynech (zvláště ze vznětových motorů), v každém kouři vzniklém při spalování organických materiálů (včetně listů tabáku při kouření) a v grilovaných potravinách, nadmíru je zastoupen v dřevinách s vysokým obsahem pryskyřic (japonský topol, jehličnany). Cílový imisní limit pro benzo[a]pyren v zevním ovzduší činí 1 ng.m⁻³. Podle výzkumu prováděného společnou laboratoří Ústavu experimentální medicíny Akademie věd ČR a Zdravotního ústavu Středočeského kraje na vzorku 23 městských strážníků (po dobu 48 hodin) v Karvině bylo v jimi vdechovaném vzduchu naměřeno 6,6 ng.m⁻³ benzo[a]pyrenu. U strážníků v Praze bylo naměřeno 0,8 ng.m⁻³.

Obrázek 7 Trendy ročních charakteristik SO₂, NO₂, CO a benzenu 2000 - 2014



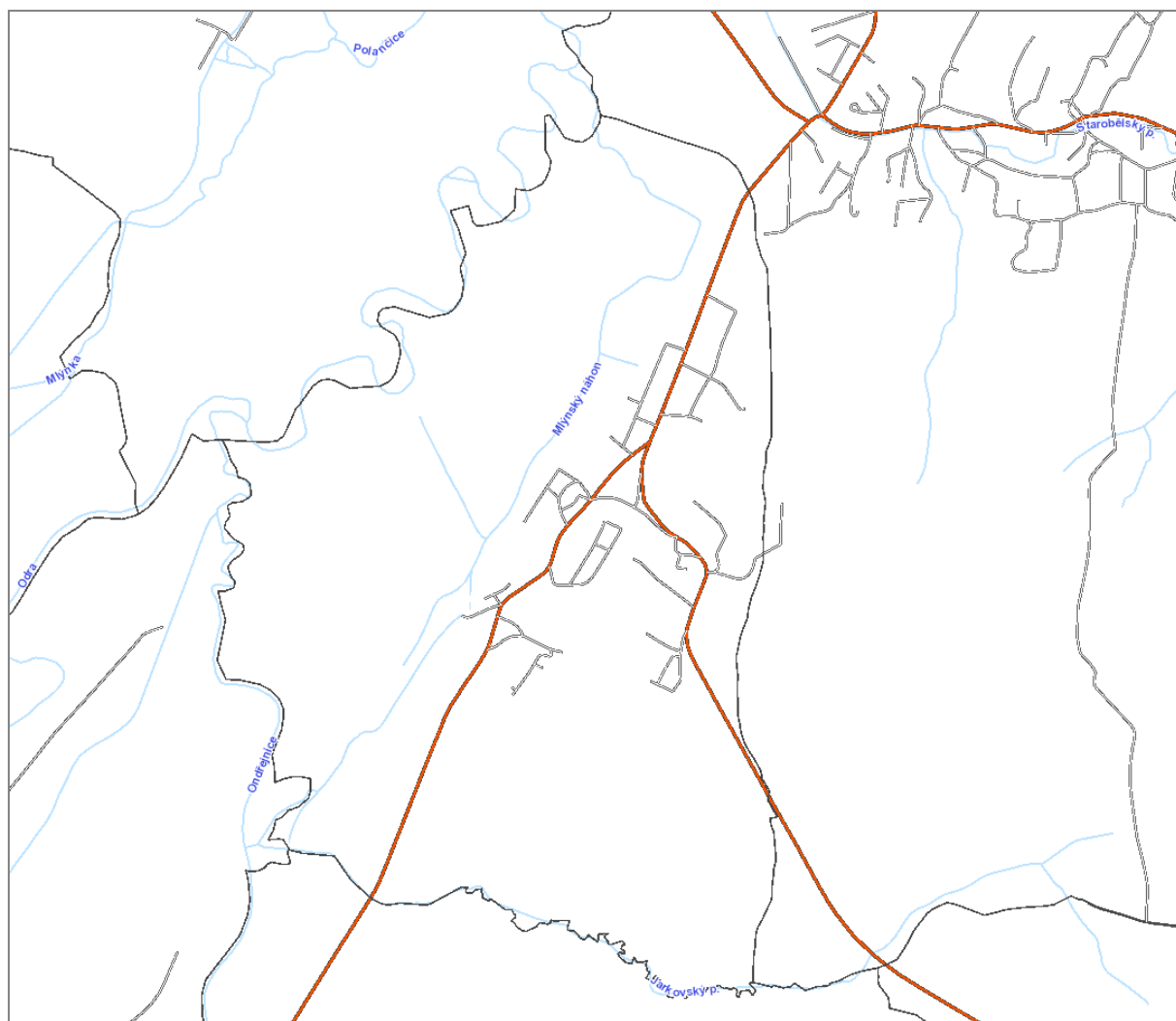
Z hlediska imisí benzo(a)pyrenu je celé území Proskovic v zóně, která umožňuje čerpání dotací na zateplování obytných domů (4 a více bytových jednotek) z programu IROP.

Říční síť je prezentována zejména těmito toky:

- Jarkovský potok
- řeka Ondřejnice
- řeka Odra
- Mlýnský náhon

Jarkovský potok vytváří jižní hranici katastru Proskovic a následně se vlévá do Ondřejnice, která následně napůl s Odrou vytváří západní hranici katastru Proskovic. V Proskovicích se neměří kvalita vody. Toto místo se nachází mezi profilem Jistebník a profilem Svinov, kde k měření kvality vod již dochází. Západní část Proskovic v krajině působí jako přirozená rozlivová plocha v případech zvýšeného průtoku Ondřejnice a Odry, rozvoj této oblasti z hlediska výstavby je velmi omezen. Zároveň je západní část součástí chráněné krajinné oblasti Poodří. Jelikož Proskovice nejsou zcela odkanalizovány, dostávají se odpadní vody z rodinných domků do okolní přírody.

Obrázek 8 Říční síť



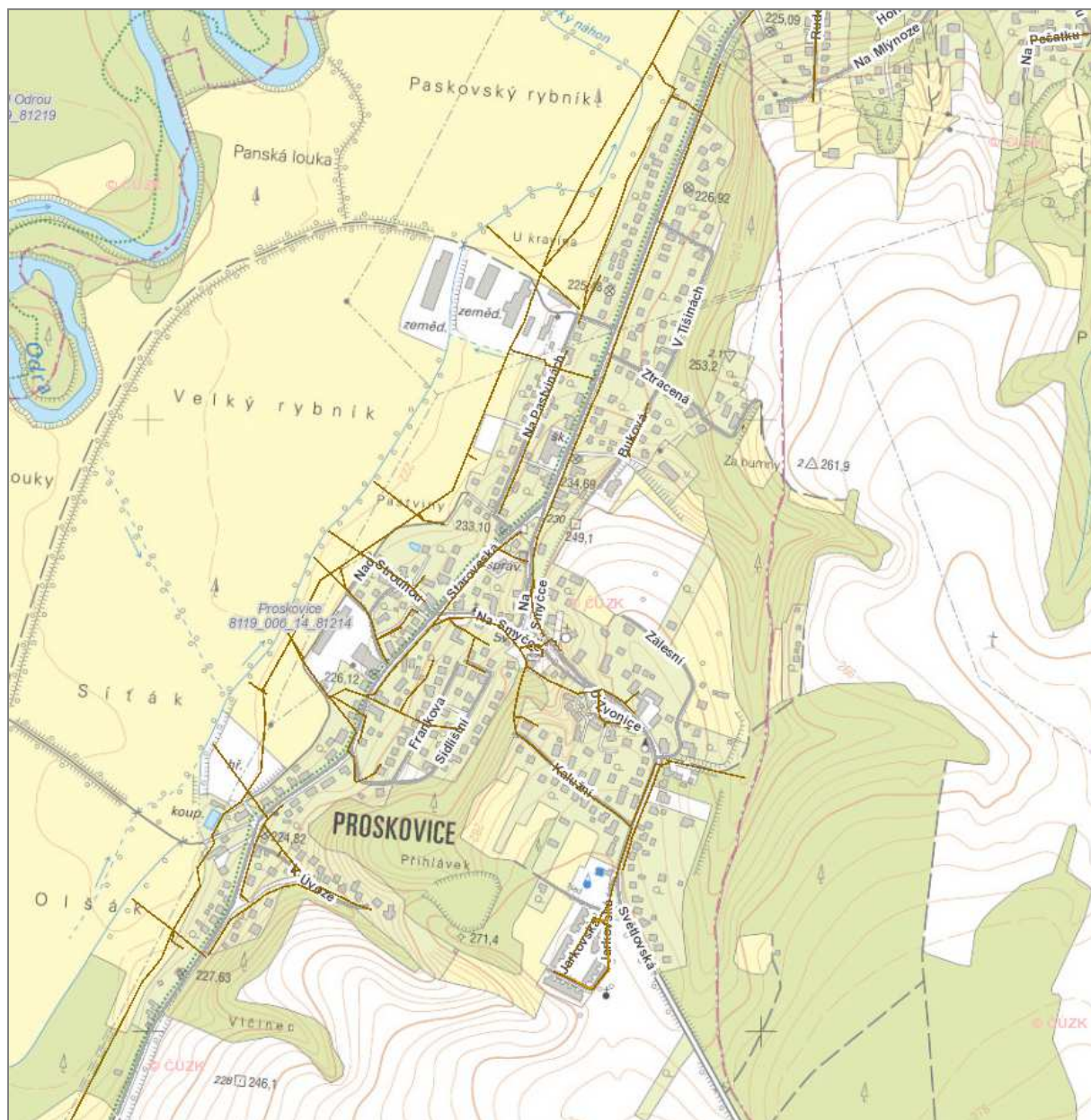
Zdroj: Mapový server města Ostravy

Na území městského obvodu se nenachází žádný větší producent odpadních vod. V Proskovicích je vybudována nesoustavná síť jednotné kanalizace, která odvádí odpadní vody bez jakéhokoli čistění do recipientu. Celková délka kanalizace byla v roce 2004² cca 2 500 m s cílem vybudovat cca 6 520 kanalizace o profilu DN 300 až DN 1000 k roku 2015. Jsou vybudovány kanalizační sběrače D VI a D XIII, které tvoří kostru soustavné stokové sítě Proskovic. Trasa sběrače D XIII prochází celým zájmovým územím ze severu na jih. Stávající kanalizace je napojena na sběrač D XIII jednotné stokové

² 2004 - rok zpracování Plánu rozvoje vodovodů a kanalizací území Moravskoslezského kraje (PRVKÚK)

sítě města Ostravy, který zajišťuje transport odpadních vod na ÚČOV Ostrava. Provoz a údržbu stávající kanalizace zajišťuje OVaK a.s.

Obrázek 9 Mapa sítě kanalizací dle PRVKÚK MSK



Zdroj: http://www.msk.cz/cz/zivotni_prostredi/vodovody-a-kanalizace-41505/

Navzdory realizovaným aktivitám stále není řada rodinných domků napojena, popř. je napojena nevhodným způsobem a je třeba provést celkovou revizi. Ve výsledku stále velké množství odpadních vod uniká do přírody. Čištění odpadních vod z jednotlivých objektů obytné zástavby je zajištěno převážně v septičích či žumpách. Ty mají přepady zaústěny do stávající kanalizace, respektive přímo do povrchových vodotečí případně trativodů.

1.4. SWOT

Silné stránky	Slabé stránky
<ul style="list-style-type: none"> • Krajinná hodnota Proskovic • Příroda, blízkost přírody • Vesnický charakter • CHKO Poodří • Blízkost centra Ostravy 	<ul style="list-style-type: none"> • Znečištění ovzduší v zimních měsících lokálními topeništi • Nedokončená kanalizace • Vysoká intenzita dopravy – zdroj zplodin, hluku, průjezdnost Proskovic • Nedostatek odpočinkových zón • Snížená estetika některých veřejných prostor ve smyslu úpravy zeleně
Příležitosti	Ohrožení
<ul style="list-style-type: none"> • Návaznost na region Poodří (CHKO Poodří) • Zvyšování environmetální gramotnosti a uvědomění občanů • Pokles cen energií, státní dotace na investice do ekologických zdrojů vytápění • Ostrava (OVAK) jako partner pro budování kanalizací 	<ul style="list-style-type: none"> • Legislativa • U kanalizací závislost investic na třetím subjektu a na dotačních titulech • Průmyslová zóna Mošnov – zvýšení produkce zplodin vlivem růstu dopravy • Blízkost centra Ostravy • Nárůst počtu extrémních klimatických jevů (sucho versus povodňové stavy) a nedostatečná adaptace infrastruktury na tyto jevy

1.5. Vize oblasti Životní prostředí a vazba na problémový strom

V rámci prací na strategickém plánu byla v oblasti Životního prostředí Proskovic definována vize jako soubor níže uvedených tezí:

- Odkanalizovaná obec
- Čisté ovzduší
- Více kvalitní zeleně (stromy, aleje), původní odrůdy

Lze konstatovat, že definované problémy jsou s definovanými dílčími vizemi ve shodě, jsou propojeny a jejich řešení napomůže naplnění těchto vizí, resp. je jejich vyřešení často pro dosažení vizí zásadní. Formulace naplnění vizí a způsobu odstranění definovaných problémů je provedena v navazující návrhové části.

1.6. Opatření oblasti životní prostředí

Prioritní oblast Životní prostředí se zaměří na realizaci těchto opatření:

- Kanalizace a ochrana kvality vod
- Ochrana ovzduší
- Ochrana a zkvalitnění krajiny

1.6.1. Kanalizace a ochrana kvality vod

Toto opatření se soustředí zejména na podporu a realizaci aktivit, které mají za cíl snížit množství vypouštěných odpadních vod cizorodých látek z lokální zástavby do okolního prostředí a dále zvýšit počet napojených nemovitostí na jednotnou kanalizační síť.

1.6.2. Ochrana ovzduší

Opatření je orientováno na neinvestiční podporu zvyšování povědomí o nutnosti hájit a zlepšovat kvalitu ovzduší. Opatření bude naplněno realizací aktivit typu environmentální výchova a osvěta, či zprostředkováním informací občanům, kteří mají zájem o zvýšení ekologických standardů jejich bydlení, zejména energetických úspor a nových způsobech vytápění.

1.6.3. Ochrana a zkvalitnění krajiny

Cílem opatření je zvýšená péče o krajinu, posilování přirozených funkcí krajiny a místních vodotečí a úprava přemokřených lokalit, kde vysoká spodní voda brání dalšímu využití pro potřeby Proskovic. Dále je podporována výsadba, úprava a ozdravení zeleně v intravilánu, včetně estetizace ploch promyšlenou výsadbou zeleně, revitalizace zahrad, svahů a úprava funkčních ploch formou zatravnění.

1.7. Přehled hlavních projektů prioritní oblasti životní prostředí – indikativní seznam

Projekt	Rok realizace	Předpokládaný zdroj financování
1.1 Kanalizace a ochrana kvality vod		
Zrušení výústí do Dolového potoka (kanalizace Na Pastvinách), v ulici Kalužní, na ul. Světlovské	2016	MMO
Výstavba kanalizace v ul. Světlovské	2021	MMO/OPŽP
Výstavba dvou úseků kanalizace Na Pastvinách	2017	MMO/OPŽP
Odkanalizování MŠ	2016	Vlastní prostředky
Revize vnitřní kanalizace v ZŠ a MŠ + Stavební úpravy MŠ - přístavba a změna v užívání 1. podzemního podlaží	2018	Vlastní prostředky
1.2 Ochrana ovzduší		
Předávání aktuálních informací občanům, zprostředkování poradenství v této oblasti	2019	Vlastní prostředky
Environmentální výchova na školách i veřejnosti	2016	Vlastní prostředky
Jednání s provozovateli lehkého průmyslu v obci o možných opatřeních ke snížení vlivu na ŽP	2016	Vlastní prostředky
1.3 Ochrana a zkvalitnění krajiny		
Revitalizace Mlýnského náhonu	2018	OPŽP
Odvodnění volnočasového areálu	2018	OPŽP
Výsadba zeleně ve volnočasovém areálu	2019	Vlastní prostředky / Národní

		program Životní prostředí
Výsadba zeleně u fotbalového hřiště	2017	Vlastní prostředky / Národní program Životní prostředí
Revitalizace zahrady u MŠ	2016	Vlastní prostředky
Revitalizace svahů (kolem Světlovské ulice, u Zvonice – kolem Váhy, parku u pomníku)	2018	Vlastní prostředky / Národní program Životní prostředí
Úprava ploch na hřbitově	2017	Vlastní prostředky

2. Priorita 2 - Infrastruktura a doprava

Silniční síť je v moderní společnosti pro člověka důležitým „biokoridorem“, neboť její úlohou je zajistit bezpečnou, spolehlivou, rychlou a kvalitní přepravu lidí za prací, vzděláním i volnočasovým vyžitím, zboží a služeb obyvatelům, dodávky a produkci místních firem, a přístupnost atraktivit a volnočasového vyžití návštěvníkům. Doprovodná infrastruktura pak vytváří podmínky pro posílení synergických efektů směrem k posílení bezpečnostních faktorů při vytváření lepších podmínek pro život v Proskovicích.

2.1. Úvodní informace

Páteřními komunikacemi v Proskovicích jsou silnice III/4787 (ulice Staroveská) a III/4585 (ulice Světlovská). Obě tyto komunikace jsou v majetku Moravskoslezského kraje, správcem sítě je SSMSK, p. o.

V Proskovicích jsou tyto komunikace:

- Buková
- Frankova
- Jarkovská
- Kalužní
- K Vlčinci
- Na Pastvinách
- Na Smyčce
- Nad Hůrkami
- Nad Strouhou
- Sídlištní
- Staroveská
- Světlovská
- U Zvonice
- V Tišínách
- V Úvoze
- Zálesní
- Ztracená

Komunikace spravuje městská společnost Ostravské komunikace a.s.

Proskovice jsou dopravně obsluhovány v rámci integrovaného dopravního systému ODIS, do Proskovic zajíždí celkem 3 autobusové linky.

Přehled linek

Linka	Provozovatel
26 – Proskovice – Poliklinika	DOPRAVNÍ PODNIK OSTRAVA a.s.
27 – Proskovice – Hrabová - statek	DOPRAVNÍ PODNIK OSTRAVA a.s.
910374 – Trnávka - Svinov	ARRIVA Morava a.s.

Zdroj: www.idos.cz

V Proskovicích jsou tyto zastávky:

- Proskovice,
- Proskovice - Horní cesta.

Na území Proskovich působí Městská policie Ostrava, a to v rámci okrsků D55, D56. a D57 - Hrabůvka. Území rovněž obsluhuje Policie ČR – Městské oddělení Ostrava, obvod Hrabůvka.

2.2. Problémový strom a kauzální řetězec

Problémový strom v tabulkové podobě

Dopady	Problém	Definice příčin
Zhoršené vlastnosti povrchu vozovky, snížená bezpečnost provozu	Zhoršený stav dlážděné komunikace Světlovská	<ul style="list-style-type: none"> • Špatná údržba • Nedisciplína řidičů • Cesta je krajská (SSMSK), nízká priorita pro vlastníka
Snížená bezpečnost provozu	Nutnost řešení napojení ulic Jarkovské a Světlovské	<ul style="list-style-type: none"> • Podnikatelský záměr investora brání propojení ulic • Jedná se o účelovou komunikaci pro traktory od kapličky po Světlovskou, v rámci řešení třeba opravit mostek • Chybějící dopravní značení s dopadem nebezpečných situací v dopravě
Snížení komfortu a zvýšení docházkové vzdálenosti	Parkování u sokolovny	<ul style="list-style-type: none"> • Nový chodník je bariéra pro parkování • Problém zejména při akcích a ojedinelém náporu • Chodník má přednost (bezpečnost dopravy)
Snížená bezpečnost provozu	Komunikace s vyloučením provozu motorových vozidel – napojení hřbitova	<ul style="list-style-type: none"> • Technická náročnost a drahá řešení, • Neodpovídající nabídka externích zdrojů financování
Snížená bezpečnost provozu	Bezpečnost dopravy (nerespektování základních pravidel řidiči vozidel)	<ul style="list-style-type: none"> • Nevychovaní řidiči • Rovná cesta • Chybí zpomalovací prvky • Chybějící přechody
Snížená bezpečnost v lokalitě	Zhoršená bezpečnost v noci (sběrný dvůr, hřiště, opuštěná restaurace)	<ul style="list-style-type: none"> • Sociální situace občanů • Lokalizace sběrného dvora • Chybějící veřejné osvětlení • Import nekalých žvlů z Ostravy – krádeže pro peníze na drogy apod.
Snížená bezpečnost provozu	Chodník Staroveská	<ul style="list-style-type: none"> • Nebyl realizován z důvodu nekompatibility s dotačními programy • Drahé stavebně-technické řešení (neekonomické)

2.3. Interpretace problémového stromu

Stav dopravní infrastruktury a celková dopravní situace v Proskovicích má řadu příčin. Lokalizační předpoklady (geografie) ovlivnily vedení hlavních komunikací, které zajišťují spojení mezi okrajovými částmi Ostravy a okolními ekonomickými centry regionu ve spádové oblasti silnice I/58, přičemž komunikace III/4787 slouží jako alternativní přístupová komunikace do jihozápadní části Ostravy z I/58 (Výškovice, Svinov). Proskovice nejsou typickou turistickou či cílovou destinací, charakter dopravy je tak determinován zejména průjezdem vozidel.

Intenzity dopravy v letech 2005 a 2010

Komunikace	Intenzita dopravy rok 2005	Intenzita dopravy rok 2010
III/4787 – ul. Staroveská	5222 vozidel za 24 hod.	3633 vozidel za 24 hod.
III/4585 – ul. Světlovská	Měření neprobíhalo	
I/58	16 310	10 766

Zdroj: www.rsd.cz

Dopravní intenzita na silnici III/4787 dosahovala při posledním měření v rámci celostátního sčítání intenzit dopravy 3,6 tisíc vozidel, což je oproti roku 2005 významný pokles. Tento pokles může souviset se zahájením provozu na D1 (D47), který by se zde mohl projevit, neboť silnice I/58 byla v minulosti v zásadě jedinou spojnicí k dálniční síti, resp. rychlostním komunikacím vedoucích směrem na Brno. Pro tuto myšlenku hovoří celkový pokles intenzit dopravy ve stejných úsecích na I/58 v podobném rozsahu (zaznamenaný pokles činí 30% u Proskovic – 34% u I/58). Z těchto údajů rovněž vyplývá, jak vysoký byl podíl dálkové dopravy a zároveň, že intenzita dopravy v sledovaných úsecích v profilu Proskovic klesá o cca 10% pomaleji, než je tomu na I/58. Data za sčítací rok 2015 nejsou k dispozici, neboť se tento rok sčítání nekonalo. Lze předpokládat, že s postupným rozvojem např. průmyslové zóny Mošnov razantně stoupne intenzita dopravy v profilu Proskovic.

Jak bylo uvedeno dříve, páteřní síť komunikací je ve vlastnictví Moravskoslezského kraje, což pro Proskovice znamená omezené možnosti při ovlivnění úprav daných komunikací. Dlouhodobě se vedení Proskovic snaží o provedení úprav na ulici Světlovské, která je z velké části historickou dlážděnou komunikací s omezeným pohybem vozidel nad 3,5 tuny. Provoz na ni je hlučný, dlažba není ideálním povrchem v intravilánu a zejména jsou na řadě míst vyjeté koleje či výmoly, při některých konstelacích počasí je pohyb po jejím povrchu nebezpečný. Z pohledu MSK se však nejedná o prioritní komunikaci, ten pozornost směřuje jinam.

V kontextu ulic Světlovské a Jarkovské je problémem křižovatka tvaru Y a omezené rozhledové poměry v místě křížení těchto ulic. Situaci zhoršuje i chybějící dopravní značení, kdy není pro mnohé řidiče jasné, která komunikace je tou hlavní. Lokalita potřebuje doplnit o komunikaci, která by propojila tyto dvě ulice jiným vhodným způsobem (kolmo), toto však naráží na podnikatelský záměr, který naopak zastává ideu neprůjezdnosti lokality pro zachování komfortu bydlení, které je předmětem podnikatelského záměru.

Na ulici Světlovské byly v roce 2015 dobudovány chodníky, jejichž cílem je zvýšit bezpečnost pěších. Vedlejším efektem je omezení možnosti parkování u Sokolovny. Toto je však vnímáno jako drobná

daň za novou infrastrukturu. Řešení bude hledáno v nových odstavňích plochách tak, aby se nestávalo, že řidiči budou mít snahu zaparkovat na chodnících, a tím v důsledku omezovat chodce.

V rámci posílení boje proti neukázněným řidičům bude třeba nalézt nová řešení, neboť snahy o instalaci standardních zpomalovacích prvků dlouhodobě naráží na odpor Policie ČR, která na základě svých zkušeností jejich instalaci ve zvýšené míře nedoporučuje. Z pohledu veřejnosti to pak vypadá, že vedení Proskovic toho v dané problematice dlouhodobě mnoho nepodniká.

Celá řada problémů má společného jmenovatele v chybějící dopravní infrastruktuře, a to zejména v místech, kde řešení nebudou jednoduchá, což je často i důvodem, proč související projekty, které již byly realizovány či jsou projekčně připraveny, neobsahují problémové úseky.

V rámci posouzení dopravní obslužnosti lze konstatovat, že chybí okružní linka směrem na Starou Ves nad Ondřejnicí a Krmelín (obě sídla nejsou součástí Ostravy, ulice Světlovská má v dlážděném úseku z hlediska tonáže omezený provoz do 3,5t). Přímé spojení na Ostravu – Svinov nezajišťuje Dopravní podnik Ostrava a.s., je součástí příměstské linky provozované společností ARRIVA MORAVA a.s. Spojení příměstskou linkou je o polovinu rychlejší (cca 17 min., frekvence spojů je však nízká), zatímco sítí MHD trvá cesta na Svinovské nádraží v průměru více než 30 minut a je třeba přestupovat.

Z popisu situace v Proskovicích Městskou Policií Ostrava vyplývá v kontextu jednotlivých okrsků:

Okrsek D 55 ohraničuje řeka Odra a ulice: Na Lukách, Mitrovická, Plzeňská a hranice městského obvodu Stará Bělá. Převážná část okrsku je zastavěna rodinnými domy. V okrsku se nachází několik restauračních zařízení, menší prodejny, areál firmy Sazka, momentálně mimo provoz autosalón Citroën, čerpací stanice Euro Oil a značně zchátralý objekt bývalého JZD. Problematika v okrsku: - nerespektování DZ B 11 - zákaz vjezdu motorovým vozidlům - na ulici Gregárkova - letiště a následná jízda motorových vozidel (jednostopých i dvoustopých) po cyklostezkách (např. u rybníku) - krádeže předmětů ze zahrádek - vykrádání rodinných domů - pohyb osob pod vlivem návykových látek. V rámci Proskovic spadá pod okrsek ulice Staroveská.

Hranice okrsku D 56 tvoří ul. Staroveská, Jarkovský potok a hranice s městským obvodem St. Bělá, Jedná se o zástavbu rodinných domů a částečně o zástavbu řadových domů. V okrsku se nachází ÚMOB Proskovice, MŠ, kostel Sv. Floriána, pošta, hřbitov, penzion Florián, Sokolovna, kde se v létě konají sportovní turnaje a v zimě společenské plesy a jiné kulturní akce. V této lokalitě je největším problémem scházení se zavadové mládeže. Taktéž dochází k občasným vloupáním (ul. Jarkovská) do vozidel a rodinných domů (ul. Zálesní), především pak do hospodářských budov. V rámci Proskovic spadají pod okrsek ulice:

- Buková
- Frankova
- Jarkovská
- Kalužní
- Na Smyčce
- Sídlištní
- Staroveská
- Světlovská
- V Tišínách
- Zálesní
- Ztracená

Okrsek D 57 je ohraničen ulicemi Staroveská po křižovatku s ul. Světlovskou a dále hranici městského obvodu (směr vpravo). Je tvořen zástavbou rodinných domů. Nachází se v něm koupaliště, základní škola, sportovní hřiště, statek (kravín) několik soukromých firem, restaurace, rybník (chov ryb). Problematika v okrsku: V letních měsících v okolí restaurace U Psoty (Proskovjanka) a koupaliště (časté večerní zábavné akce) dochází k narušování veřejného pořádku, zejména rušení nočního klidu

a znečišťování veřejného prostranství závadovou mládeží. Na sportovním hřišti se schází mladí lidé, kteří zde konzumují alkohol a tropí výtržnosti. Poškození dopravního značení cyklostezky. Zakládání černých skládek. Krádeže z novostaveb a rodinných domů.

V rámci prevence rozvoje kriminality bylo zjištěno, že na řadě míst chybí veřejné osvětlení, zejména pak u sběrného dvora. Rovněž chybí moderní kamerový systém, který by pokryl všechna exponovaná místa. Negativním lokalizačním rysem je blízkost velkých městských obvodů s vysokou mírou nezaměstnanosti, která implikuje zvýšené riziko existence negativních společenských jevů.

2.4. SWOT

Silné stránky	Slabé stránky
<ul style="list-style-type: none"> • Dobrá dopravní dostupnost z I/58 • Blízkost mezinárodního letiště a regionálních průmyslových zón • Lokalita v Poodří – cyklodoprava v trase Greenways • Blízkost centra Ostravy • Veřejná doprava součástí integrovaného dopravního systému • Existence cyklostezky napříč katastrem Proskovic • Dobrá dopravní dostupnost bezpečnostními složkami z Ostravy • Městská policie Ostrava 	<ul style="list-style-type: none"> • Neoptimální propojení veřejnou dopravou na Starou Ves a Krmelín (chybí okružní linka), nepříliš komfortní propojení na Svinov • Vysoká intenzita motorové dopravy z průjezdu Proskovic • Nemožnost aplikace výrazného počtu zpomalovacích prvků na ulici Staroveské • Vlastnictví komunikací • Nedostatečné vzájemné propojení důležitých komunikací • Zhoršený stav místních komunikací (dlažba) a chodníků • Nedostatečná síť komunikací pro pěší • Nedostatečné pokrytí obvodu veřejným osvětlením
Příležitosti	Ohrožení
<ul style="list-style-type: none"> • Nové technologie v oblasti bezpečnosti a bezpečnost provozu • Rozvoj alternativních druhů dopravy (cyklo, elektro) vlivem změny životního stylu • Rozvoj veřejné dopravy (zejména pro některé cílové skupiny) 	<ul style="list-style-type: none"> • Nedostatek dotačních programů na realizaci infrastrukturních staveb, resp. bezpečnost provozu. • Zvýšení intenzity dopravy • Zvýšení kriminality – import živelů z Ostravy

2.5. Vize oblasti Infrastruktura a doprava a vazba na problémový strom

V rámci prací na strategickém plánu byla v oblasti Infrastruktura a doprava definována vize jako soubor níže uvedených tezí:

- Estetizace prostředí + modernizace veřejného osvětlení

- Bezpečnější komunikace (nižší rychlost) v centru
- Lepší napojení na Ostravu – Svinov – vazba na vlak
- Zkvalitnit místní komunikace

Lze konstatovat, že definované problémy jsou s definovanými dílčími vizemi ve shodě, jsou propojeny a jejich řešení napomůže naplnění těchto vizí, resp. je jejich vyřešení často pro dosažení vizí zásadní. Formulace naplnění vizí a způsobu odstranění definovaných problémů je provedena v navazující návrhové části.

2.6. Opatření oblasti Infrastruktura a doprava

Prioritní oblast Infrastruktura a doprava se zaměří na realizaci těchto opatření:

- Zlepšování dopravní obslužnosti
- Bezpečnost a lepší stav místních komunikací
- Infrastruktura pro zvýšení bezpečnosti

2.6.1. Zlepšování dopravní obslužnosti

Podstatou opatření je vyjednat u dopravců optimalizaci stávajících spojů v čase s cílem zlepšit dostupnost navazujících přestupních terminálů (typicky Ostrava – Svinov) v rámci integrovaných dopravních systémů a posílit vazby na okolní sídla zavedením okružní linky ve směru Stará Ves nad Ondřejnicí a Krmelín.

2.6.2. Bezpečnost a lepší stav místních komunikací

Toto opatření se soustředí na zvyšování bezpečnosti na pozemních komunikacích na území Proskovic zejména pomocí svíslého či vodorovného dopravního značení nebo budováním konkrétních fyzických prvků zvyšující bezpečnost (prahy, zúžení či zakřivení komunikací, směrové úpravy komunikací). Součástí je taktéž péče o stavebně technický stav dopravní sítě ve správě Proskovic.

Opatření dále podporuje realizaci aktivit směřujících ke snížení existující dopravní zátěže, a to investičními i neinvestičními projekty s cílem zvýšit podíl udržitelných forem dopravy.

Opatření rovněž pokrývá výstavbu nové a rekonstrukci stávající infrastruktury pro nemotorovou dopravu (pěší a cyklodoprava) s cílem podpořit i tyto udržitelné formy dopravy využívané jak pro přesun do zaměstnání, škol, institucí, za službami či volným časem.

2.6.3. Infrastruktura pro zvýšení bezpečnosti

Opatření se zaměřuje na podporu instalace pasivních prvků zvyšování bezpečnosti obecně, nikoliv jen bezpečnosti silničního provozu. Typicky se jedná o výstavbu veřejného osvětlení na problematických místech, instalaci monitorovacího kamerového systému apod. Je rovněž možné podpořit neinvestiční projekty typu tvorby aplikací pro mobilní telefony sloužící občanům pro nahlášení závadné činnosti.

2.7. Přehled hlavních projektů prioritní oblasti Infrastruktura a doprava – indikativní seznam

Projekt	Rok realizace	Předpokládaný zdroj financování
2.1 Zlepšování dopravní obslužnosti		
Zachování dopravní obslužnosti, jednání s DPO o rozšíření sítě	2022	Vlastní prostředky
2.2 Bezpečnost a lepší stav místních komunikací		
Bezpečnost silničního provozu na Staroveské ulici	2019	SFDI/IROP
Rekonstrukce místní komunikace v Úvoze	2019	Vlastní prostředky
Estetizace komunikace na Smyčce	2018	Vlastní prostředky
Rekonstrukce místní komunikace nad Hůrkami	2016	Vlastní prostředky
Instalace zpomalovacích prvků na vybraných místech	2017	Vlastní prostředky
Komunikace s vyloučením provozu motorových vozidel – napojení hřbitova (chodník, cyklostezka, in-line brusle)	2022	SFDI/IROP
Napojení ulic Jarkovské a Světlovské – stará polní cesta	2021	Vlastní prostředky
II. Etapa - Bezpečnost silničního provozu na Staroveské ulici – prodloužení Chodníku Staroveská	2020	SFDI/IROP
Napojení ulice Na Pastvinách s volnočasovým areálem	2021	Vlastní prostředky
Výstavba mostku přes Dolový potok	2022	Vlastní prostředky
Podpora dopravní výchovy v rámci škol i na veřejnosti	2017	Vlastní prostředky
2.3 Infrastruktura pro zvýšení bezpečnosti		
Přivedení VO k sběrnému dvoru	2017	Vlastní prostředky
Instalace kamerového systému na vybraných místech	2018	MVČR
Výstavba hasičské zbrojnice	11000	MVČR / IROP
Odvodnění cvičné louky pro hasiče	2018	OPŽP/ vlastní prostředky

3. Priorita 3 - Rozvoj městského obvodu, management obvodu, služby

Komplexní a promyšlená péče o prostředí, ve kterém se má kvalitně a zdravě žít, je základní stavební kámen budoucí prosperity Proskovic. Kvalitní a efektivní správa Proskovic je důležitým předpokladem pro to, aby Proskovice byly vhodnou adresou k bydlení. Kvalitní zázemí pro život je často i motivem lidí rozhodujících se o lokalizaci svého bydlení.

3.1. Úvodní informace

Příměstská obec Ostravy byla založena roku 1394, kdy byla jedním z lenních statků biskupství olomouckého. Rozkládá se nad lučními břehy řeky Odry. Rozloha katastru Proskovic činí 343 ha, řadí se tedy mezi menší katastry. Proskovice mají 1223 obyvatel. Od roku 1990 jsou městským obvodem Statutárního města Ostravy.

Vývoj počtu obyvatel:

Rok	Počet obyvatel
2011	1 212
2016	1 223

Zdroj: SLDB 2011, www.proskovice.ostrava.cz

Vývoj počtu domů

Rok	Počet domů s číslem popisným
2011	347
2016	386

Zdroj: SLDB 2011, www.proskovice.ostrava.cz

Zástavba je vesnického charakteru, převládají rodinné domy. Jsou zde 2 bytové domy. Proskovice mají ve vlastnictví 25 bytů, které pronajímají potřebným osobám podle platných zásad. Správcem bytového fondu městského obvodu Proskovice je pověřena společnost CITY - správa domů, s. r. o.

V Proskovicích je několik památných staveb, mezi nejstarší patří kaplička sv. Floriána z roku 1737 v centru obce, kamenný kříž z roku 1775 na horním konci, kaple Panny Marie z 19. století na okraji obce. Dalšími významnými památkami jsou kaplička Sv. Kříže (19. století), Filiální kostel Sv. Floriána (1946), Proskovický mlýn (17. století), pomník obětem světových válek (1951), budova Sokolovny (1927).

V Proskovicích je zřízena základní škola a mateřská školka. Základní škola slouží žákům 1. stupně (1. až 5. ročník). Po ukončení 5. ročníku pokračují žáci ve vzdělávání na základní škole ve Staré Bělé nebo na osmiletých gymnáziích. Základní školu navštěvovalo v roce 2014/2015 celkem 100 dětí. V roce 2015/2016 to je 95 dětí. Kapacita mateřské školky je nově snížena na 50 dětí. Ještě v roce 2014/2015 přitom MŠ navštěvovalo 64 dětí. Obě zařízení mají dostatek kapacit pro uspokojení potřeb občanů Proskovic. Doposud se volná kapacita vykrývala dětmi z jiných okolních sídel.

Z dostupných služeb či vybaveností lze jmenovat:

- pobočka České pošty
- CzechPoint při Úřadu městského obvodu Proskovice
- praktický lékař / gynekologická ambulance
- knihovna
- sběrný dvůr
- lesní hřbitov
- Sokolovna
- hasičská zbrojnice
- restaurace U Psoty a penzion Florián
- víceúčelové a dětské hřiště v ulici na Pastvinách
- volnočasový areál při požární nádrži

3.2. Problémový strom a kauzální řetězec

Problémový strom v tabulkové podobě

Dopady	Problém	Definice příčin
Snížená estetická hodnota lokality, zvýšená prašnost	Estetika okolí areálu ZD	<ul style="list-style-type: none"> Není přístupová (zpevněná) cesta (v plánu cesta k volnočas. centru) Charakter provozu Obslužné plochy bez estetiky
Pomalá výstavba	Bariéry rozvoje individuální výstavby	<ul style="list-style-type: none"> Neexistující studie Neochota majitelů pozemků spolupracovat
Snížená estetická hodnota lokality	Kauza pekárny (blokuje se rozvoj v centru – místo pro výstavbu – exekuce, konkurz)	<ul style="list-style-type: none"> Průtahy v soudním řízení Konkurzní správce nespolupracuje, o majetek řádně nepečuje
Snížený pocit sounáležitosti	Chybějící centrum obce	<ul style="list-style-type: none"> Historický vývoj Relativně velký rozptyl objektů základní obslužnosti
Snížený komfort pro bydlení, společenská nebezpečnost	Nekvalitní internet /signál GSM	<ul style="list-style-type: none"> Internet vzduchem Není optika pro veřejnost Chybějící pokrytí (O2) Tzv. mrtvý trojúhelník
Snížený komfort pro bydlení	Chybí pořádný obchod	<ul style="list-style-type: none"> Chybí investor, malá konkurence, nízká poptávka (počet obyvatel)
Pomalý rozvoj, nevyužitý potenciál lokální vybavenosti	Nedostatečné využití potenciálu koupaliště a sportoviště (podfinancování rozvoje), dosud požární nádrž	<ul style="list-style-type: none"> Omezené prostorové a technické možnosti Rozdílné představy provozovatele a občanů Chybí zmapování potřeb – nelze pak efektivně vyjednávat podmínky s provozovatelem
Snížený komfort pro bydlení	Chybějící služby (lékárna, bankomat, lékař)	<ul style="list-style-type: none"> Nízký počet obyvatel = nízká četnost využití – bariéra v rozhodování podnikatelů (lékařů, bank apod.) Spádovost do okolních obvodů – např. Stará Bělá
Snížená estetická hodnota lokality, neplnění účelu	Stav obecního majetku (hasičárna, úřad)	<ul style="list-style-type: none"> Staré budovy, hasičárna – nevyhovující prostory,

budov		<p>špatná lokalizace, chybí cvičné hřiště</p> <ul style="list-style-type: none"> • Úřad – chybějící kapacita prostor na v budoucnu uvažované funkce, nevyhovující stav vnějšího pláště objektu, chybí projekt rozšíření
Nedostupnost péče pro seniory v místě bydlení	Dům seniorů (včetně komunitního centra)	<ul style="list-style-type: none"> • DPS (bydlení) - Chybí prostory – úvahy Proskovjanka • Komunikace s majiteli objektu a potenciálními investory (ostravskou diecézí) • Chybějící finance pro výkup objektu • Nevyhovující dotační programy
Blokování rozvojových aktivit - realizace liniových staveb	Nedořešené majetkoprávní vztahy (vymezení cest apod.)	<ul style="list-style-type: none"> • Špatné zaměření v minulosti • Posuny hranic pozemků ať již záměrné či neúmyslné • Výrazná komplikace při projektové přípravě zejména liniových staveb • Není vyřešena otázka plošného vyrovnání • Administrativní náročnost
Blokování rozvoje, nevyužitý potenciál lokální vybavenosti	Mlýn (potenciál pro rozvoj, zatím neudržované) – technologie tam je	<ul style="list-style-type: none"> • Soukromé vlastnictví • Neochota spolupráce • Chybějící vize majitele • Nedostatek finančních prostředků
Blokování rozvoje, nevyužitý potenciál lokální vybavenosti	Opuštěná restaurace	<ul style="list-style-type: none"> • Soukromé vlastnictví • Nejasné vize majitelů • Nedostatek finančních prostředků
Snížená estetická hodnota lokality	Neopravené památky na území obce	<ul style="list-style-type: none"> • 3 kapličky • Neúspěšné žádosti o dotace • Nedostatek finančních prostředků

3.3. Interpretace problémového stromu

V rámci rozvoje Proskovic bylo v minulosti učiněno mnohé, podařilo se zrealizovat řadu významných a potřebných investic, které podtrhují dlouhodobý uvážlivý přístup k rozvoji této lokality. Řada chtěných investic nicméně realizována nebyla a tyto čekají na svoji příležitost.

Potřeby investic jsou v čase výrazně větší, než jsou disponibilní zdroje, které do místního rozpočtu přitékají v rámci přerozdělovacích principů stanovených na Ostravské radnici. S tím souvisí i částečně omezená suverenita městského obvodu v rámci struktury a rozhodovacích procesů v rámci statutárního města. Snahou jak centrální ostravské radnice, tak Proskovic je efektivní využívání finančních prostředků, proto je zde snaha o maximální využívání externích zdrojů. Potřebnost investic se vždy posuzuje v kontextu celého Statutárního města Ostravy a ne vždy na kýžené investice dojde. Pokud potřebné projekty nenalézají oporu v dotačních programech, je situace o to složitější. I tak je ale Ostrava zárukou stabilního a silného finančního partnera, který je schopen zabezpečit investice, které by jinak výrazně podvázaly finanční hospodaření a zdraví Proskovic (typicky infrastrukturní projekty).

Vedle nedostatku finančních prostředků je druhou bariérou zejména soukromé vlastnictví, které mnohdy výrazně brání aktivitám směřujících ke efektivnímu hospodaření či využití lokálních vybaveností. V Proskovicích je několik nemovitostí, které jsou dnes nevyužité, popřípadě chátrají, přičemž stávající právní stav neumožňuje realizovat takové aktivity, které by byly pro Proskovice, resp. veřejný prostor přínosné. Ne vždy jsou či mohou být Proskovice nositelem rozvojových aktivit a jejich investorem. Řada aktivit čeká z principu na vhodné investory ze soukromého sektoru, popř. na subjekty, které dokážou se stávajícími vlastníky nalézt oboustranně prospěšná a výhodná řešení. To se netýká pouze staveb, ale například i územních studií, na podkladu kterých se mohou Proskovice stavebně rozvíjet. Vedení Proskovic v tomto ohledu může působit pouze v roli aktivační a podpůrné.

Přílišné podfinancování rozvoje může vést i ke stavu kdy stávající vybavenost přestane plnit svou primární funkci, což je příklad staré hasičské zbrojnice, která dnes funguje spíše jako sklad, nikoliv plnohodnotné zařízení. Krizový vývoj vedl rovněž k částečnému omezení fungování Sboru dobrovolných hasičů Proskovice.

Problémový strom této oblasti obsahuje celou řadu skutečností, ze kterých jsou jasně patrné aktivity, které mají být učiněny pro odstranění závadného stavu.

Některé investice či aktivity ale nelze realizovat dříve, než budou realizovány jiné podstatnější aktivity, které formulují vizi budoucího stavu. Typickým případem je projekt výstavby volnočasového areálu, který bude možné realizovat až v návaznosti na odvodnění předmětné lokality z důvodu vysoké spodní vody, přičemž až po jeho dokončení bude mít smysl realizovat investice na přístupové komunikaci k tomuto areálu ve smyslu nového povrchu a estetizace okolí komunikace. S uvedeným projektem souvisí i vybudování nové hasičské zbrojnice, která je plánována v sousedství volnočasového areálu. Problémy tedy nelze řešit odděleně, ale v komplexu a v odpovídající návaznosti.

Vedle velkých investičních akcí je třeba realizovat i aktivity, které nejsou příliš vidět, ale do budoucna se mohou ukázat jako velmi prospěšné. Sem patří zejména náprava majetkoprávních vztahů, kdy hranice celé řady parcel v katastru Proskovic po provedené digitalizaci neodpovídají skutečnosti. Toto

je problém, který je třeba řešit, zejména tam, kde do budoucna nelze vyloučit veřejné investice a je to zásadní pro lokality s potenciálním či stávajícím vedením liniových staveb. Předmětem takových aktivit je zaměření aktuálního stavu a následné vyjednávání s majiteli pozemků a hledání cest pro vzájemné vypořádání.

Problémem je dostupnost některých služeb, typicky lékařské péče, kdy frekvence výskytu lékařů je velmi nízká (např. jeden den v týdnu) či pošty, kdy nastavená provozní doba je stanovena způsobem, který není ideální zejména pro zaměstnané osoby, které se nestihnou z práce vrátit včas. U jiných služeb je vnímána relativně nízká úroveň poskytovaných služeb či nabídky produktů. To se týká zejména místního obchodu. Zde je ale často primárním problémem nízká kupní síla ve vztahu k nízkému počtu obyvatel Proskovic. Proskovice dále zcela postrádají infrastrukturu pro seniory, jak ve smyslu ubytování a péče, tak ve smyslu prostoru pro setkávání.

Nepříliš kvalitní pokrytí signálem telekomunikačních společností pramení z terénních specifikací celkově omezenému dosahu signálu ze stávajících vysílačů. Na spojnici s Krmelínem se signál ztrácí úplně. Pro spokojené obyvatelstvo a stabilně fungující úřady je zapotřebí vyjednat posílení signálu a v kontextu podpory rozvoje kapacity datových služeb je třeba uvažovat o moderních přístupech a technologiích.

3.4. SWOT

Silné stránky	Slabé stránky
<ul style="list-style-type: none"> • Výborná dopravní dostupnost regionálních center zaměstnanosti • Blízkost centra Ostravy • Vysoká kvalita vzdělávacích služeb • Velmi nízká nezaměstnanost • Lokalita v Poodří – cyklodoprava v trase Greenways • Komunikace s občany na velmi dobré úrovni 	<ul style="list-style-type: none"> • Omezená suverenita při rozhodovacích procesech • Zhoršená estetika některých lokalit • Nepříliš velký katastr, ochrana CHKO na velké části katastru • Chybí hmatatelné centrum Proskovic • Omezená nabídka služeb • Omezená nabídka volných pozemků • Řada budov v neutěšeném stavu • Omezený počet pracovníků úřadu MOB • Nepříliš kvalitní pokrytí signálem telekomunikačních společností • Zhoršený stav spravovaného majetku
Příležitosti	Ohrožení
<ul style="list-style-type: none"> • Vysoký počet aktivních lidí (živnostníci a podnikatelé) • Ostrava jako finanční partner při realizaci investic 	<ul style="list-style-type: none"> • Závislost na dotačních prostředcích • Nedostatek dotačních programů na realizaci vhodných aktivit • Majetkoprávní vztahy • Nekompatibilita s prioritami ostravské radnice

3.5. Vize oblasti Rozvoj městského obvodu, management obvodu, služby a vazba na problémový strom

V rámci prací na strategickém plánu byla v oblasti Rozvoj městského obvodu, management obvodu, služby definována vize jako soubor níže uvedených tezí:

- Rozvíjející se Proskovice (stavebně)
- Úspěšná realizace několika územních studií
- S výstavbou vyvážený rozvoj služeb
- Vyladit centrum Proskovic, vyvážené investice do infrastruktury
- Rozšířený servis radnice občanům (např. žádosti o granty – kotlíková dotace)
- Návrat k původnímu systému přerozdělování daní (DPFO z podnikání dle rezidentury)
- Dostatečná kapacita pro předškolní a základní vzdělávání

Lze konstatovat, že definované problémy jsou s definovanými dílčími vizemi ve shodě, jsou propojeny a jejich řešení napomůže naplnění těchto vizí, resp. je jejich vyřešení často pro dosažení vizí zásadní. Formulace naplnění vizí a způsobu odstranění definovaných problémů je provedena v navazující návrhové části.

3.6. Opatření oblasti Rozvoj městského obvodu, management obvodu, služby

3.6.1. Rozvoj a stabilizace obce

Opatření je cíleno na projekty a aktivity směřující k podpoře výstavby nových obydlí, investic do vybavenosti a zmnožování majetku Proskovic. Typickou aktivitou jsou investice do vlastního majetku s cílem zvýšit jeho využitelnost a prodloužit životnost, výstavba nových objektů pro zabezpečení potřebných funkcí, péče o památky na katastru Proskovic a komunikace s majiteli místních brownfields s cílem ohlídat si budoucí využití těchto problematických nemovitostí.

3.6.2. Zvyšování kvality a dostupnosti služeb v obci

Cílem opatření je podpora vzniku a poskytování nových služeb občanům, služeb, jejichž nositelem nejsou Proskovice (internet, obchody, služby, dům seniorů), vyjednávání s operátory a poskytovateli datových s cílem zkvalitnit pokrytí signálem a zlepšit nabídku datových služeb. Významným bodem naplňujícím toto opatření je vytvoření podmínek pro konzultace aktuálních témat důležitých pro obec i občany.

3.7. Přehled hlavních projektů prioritní oblasti Rozvoj městského obvodu, management obvodu, služby – indikativní seznam

Projekt	Rok realizace	Předpokládaný zdroj financování
3.1 Rozvoj a stabilizace obce		
Podpora zpracování územních studií pro rozvojová území	2016	MMO
Vytvoření vize centra obce – zadání soutěže, popř. spolupráce se studenty VŠ o nové podobě centra Proskovic	2018	Vlastní prostředky
Návrat k původnímu systému přerozdělování daní (dpfo z podnikání dle rezidentury) – koordinovaný postup obvodů	2019	---
MŠ - Reagovat na demografický vývoj a rozvoj výstavby – studie rozšíření připravena	2022	Vlastní prostředky / IROP
Estetizace okolí areálu ZD včetně příjezdové komunikace k volnočasovému areálu – studie, PD, realizace	2019	Vlastní prostředky
Trvalé sledování konkurzního řízení a využití práv obce vyjádřit se k novým aktivitám v lokalitě pekárny	2016	Vlastní prostředky
Rekonstrukce prostor současné hasičské zbrojnice pro potřeby obce (sklady, technická místnost, garáž)	2021	Vlastní prostředky
Rekonstrukce fasády OÚ	2017	Vlastní prostředky
Přístavba OÚ	2020	Vlastní prostředky
Postupný výkup pozemků pod obecními komunikacemi příp. prodej obecních pozemků zasahujících do soukromých zahrad	2022	Vlastní prostředky
Pravidelná komunikace s majitelem mlýna i restaurace	2022	Vlastní prostředky
Sjednocení mobiliáře obce a jeho postupná obnova	2019	Vlastní prostředky
Obnova památek - kapličky	2018	MMR, MKČR
3.2 Zvyšování kvality a dostupnosti služeb v obci		
Vytváření podmínek pro konzultace aktuálních témat důležitých pro obec i občany	2016	Vlastní prostředky
Zkvalitnění pokrytí obce datovými službami (např. jednání s Ovanetem)	2017	Vlastní prostředky
Podpora vzniku nových služeb - odrážky – (aktivita – internet, obchody, služby, dům seniorů, ostatní)	2017	Vlastní prostředky

4. Priorita 4 - Péče o společenský život a genia loci (kultura, volný čas, sport, turismus)

Člověk je tvor společenský a aktivní společenský život ve všech svých možných podobách je jedním ze základních pocitových pilířů pro spokojené bydlení obyvatelstva a zajišťuje tak jednu ze základních potřeb lidí. Promyšlené aktivity v oblasti kultury, volnočasového vyžití, sportu a v neposlední řadě i turismu jdou ruku v ruce s budováním dobrých sousedských vztahů a rovněž napomáhají s prevencí vzniku negativních sociopatologických jevů a celkově posilují místní komunitu, její sounáležitost s místem kde žijí. Kvalitní zázemí pro život je často i motivem lidí rozhodujících se o lokalizaci svého bydlení.

4.1. Úvodní informace

Proskovice se řadí velikostně mezi malá sídla, charakter zástavby je vesnického typu, výstavbě dominují rodinné domy, popř. domy řadové, bytové domy jsou zde dva. Vesnický charakter jim v městském prostředí dává v porovnání s jinými obvody relativně velkou výhodu v oblasti rozvoje společenských aktivit. Je zde totiž velká šance, že se lidé budou navzájem znát a jednotlivé aktivity nebudou mít městský anonymní charakter. Je to šance pro rozvoj občanské společnosti, kterou je nutné podchytit a společenské vazby rozvíjet.

V Proskovicích je aktivní celá řada subjektů. Jen v registru ekonomických subjektů je evidováno 14 subjektů typu spolek a 5 pobočných spolků, přičemž registr neuvádí všechny místně relevantní subjekty, které mají sídlo mimo Proskovice. Poslání spolků je samozřejmě velmi různorodé.

Přehled spolků evidovaných v systému ARES

Název spolku / adresa	Název spolku / adresa
Klub celiakie pro Ostravu a Moravskoslezský kraj, z. s. Ostrava, Proskovice, Kalužní 181/3	Jezdecký klub DOVER Ostrava, Proskovice, Světlovská 38/7
Kreativní klub Proskovice, z.s. Ostrava, Proskovice, Světlovská 97/49	Sdružení rodičů a přátel dětí a školy při MŠ v Ostravě-Proskovicích Ostrava, Proskovice, Buková 245/2
Občanské sdružení Marioneta "v likvidaci" Ostrava, Proskovice, Buková 344/1	Fbc Jokery Ostrava Ostrava, Kalužní 10
Spolek rodičů při ZŠ Ostrava - Proskovice, z.s. Ostrava, Proskovice, Staroveská 66/62	MHD ŽIVĚ.cz Ostrava, Proskovice, Staroveská 59/94
EKO - Proskovice Ostrava, Proskovice, Staroveská 189/38	Festival Poodří Františka Lýska, z.s. Ostrava, Proskovice, Světlovská 82/2
Sdružení hudebníků Ostrava - Proskovice Ostrava, Proskovice, Staroveská 99/142	Rodinné centrum Kukačka, z. s. Ostrava, Proskovice, Jarkovská 338/9
Bebek z Proskovic - soubor Moniky Strykové Ostrava, Proskovice, V Úvoze 284/11	Asociace hráčů florbalu "v likvidaci" Ostrava, Proskovice, Jarkovská 341/15

Přehled pobočných spolků evidovaných v systému ARES

Název pobočného spolku / adresa	Název pobočného spolku / adresa
Tělocvičná jednota Sokol Proskovice Ostrava, Proskovice, Světlovská 91/41	KPM Ostrava - Proskovice Ostrava, Proskovice, Jarkovská 330/24
1. Jarkovská Divadelní Společnost Zaštiňuje TJ Sokol Proskovice	Česká lesnická společnost Ostrava, p. s. Ostrava, Proskovice, Světlovská 122/37
ZO Českého svazu včelařů Stará Bělá Ostrava, Proskovice, Frankova 283/11	SH ČMS - Sbor dobrovolných hasičů Proskovice Ostrava, Proskovice, Světlovská 272

Zdroj: http://www.info.mfcr.cz/ares/ares_es.html.cz

Dostupnost infrastruktury pro společenský život je omezena kapacitami:

- místních restaurací,
- budovy a pozemku Sokolovny,
- areálu „Kuňkaliště“,
- prostor Základní školy (zejména tělocvična),
- prostor víceúčelového hřiště.

4.2. Problémový strom a kauzální řetězec

Dopady	Problém	Definice příčin
Zhoršená kvalita společenského života, stagnující nabídka vyžití	Nedostatečná aktivita části místních občanů	Pasivita lidí s vytvářením nových aktivit a z toho vyplývající nespokojenost
Zhoršená kvalita společenského života	Odcizení se	Menší komunikace mezi lidmi - internet Nedostatek společenských akcí Pracovní vytížení občanů Konzumní společnost „vysoké ploty“
Nevyužitý potenciál lokální vybavenosti	Nedostatečné využití potenciálu koupaliště (podfinancování rozvoje), dosud požární nádrž	Omezené prostorové a technické možnosti Rozdílné představy provozovatele a občanů Chybí zmapování potřeb – nelze pak efektivně vyjednávat podmínky s provozovatelem
Zhoršená přístupnost Proskovic pro cykloturisty, nižší pohyb cyklistů, bezpečnost silničního provozu	Nedostatečná síť cyklostezek + propojení cyklostezek + dimenzování pro bruslaře	Chybějící celistvá koncepce (studie) Chybějící projekty

4.3. Interpretace problémového stromu

V Proskovicích bylo učiněno mnohé pro zlepšení společenského dění v nejširším smyslu slova. Mimo investičních aktivit, kde nositelem je zejména městský obvod, je nabídka společenských akcí často výsledkem obětavosti a zarputilosti úzkého okruhu aktivních lidí. Tito lidé se tak stávají nositeli kulturně společenských aktivit a zajištění vybraných aktivit věnují svůj volný čas.

Spolky realizující své aktivity v Proskovicích jsou bezpochyby otevřeny novým členům či pomocníkům, často však tato institucionalizace a slupka organizace mnohým lidem svazuje ruce a nakonec se do

dění v obci aktivně nezapojí, jakkoliv by jejich aktivita byla přínosná. To může posléze vyvolat výraznou pasivitu projevující se i tím, že na připravované akce se občané ani nedostaví, čímž se postupně ztrácí kontakt s okolím a příležitost uplatnit své případné nápady. Tyto bariéry se projevují v každém věku, s rostoucím věkem tato nechuť a neochota roste. Zejména u mladistvých však tyto pocity mohou přerůst v negativní formu chování ve frustraci prostředím a následně sociopatologické projevy.

Vedle všeobecného dopadu moderní doby a technologií do forem mezilidské komunikace, která se omezuje i vlivem časové náročnosti na zajištění příjmů a obživy, se postupně vytváří prostředí, ve kterém se lidé setkávají velice málo a dochází k celkovému odcizení se obyvatel. Zároveň se ztrácí přehled o aktuálním dění v lokalitě a subjektivní pocit nedostatku vhodných společenských akcí.

Proskovice tímto efektem mohou být ohroženy dokonce více než zbytek Ostravy. Důvodem je fakt, že Proskovice patří mezi obvody s absolutně nejnižší mírou nezaměstnanosti, která je oproti městským obvodům na méně než poloviční úrovni a činí 3,9%, zatímco průměr Ostravy činí 10,0% k 31. 12. 2015, na opačném konci jsou Vítkovice s 21,3%. Na cca 1,2 tisíce obyvatel připadá 246 OSVČ, 13 jiných povolení k vykonávání činnosti (doktoři, soudní znalci apod.) a je zde evidováno na 30 společností s r.o., což je 205 podnikatelských entit typu OSVČ na 1000 obyvatel, přičemž ostravský průměr činí 83 podnikatelských entit typu OSVČ na 1000 obyvatel. To v důsledku znamená méně volného času z důvodu zaměstnání a zároveň času věnovanému na přesun do zaměstnání.

Obecně se možnosti vyžití v Proskovicích průběžně zlepšují. Významnou investicí posledních let bylo víceúčelové hřiště, cyklostezka napříč katastrem v ose Stará Bělá – Košatka v trase systému cyklotras Greenway Krakow - Morava - Vídeň. Stále chybí propojení na Starou Ves (Proskovice nemohou ovlivnit) a Krmelín. Mezi další plánové akce, jejichž výstupy poslouží potřebám nejen místních obyvatel, patří i snaha o modernizaci zázemí v lokalitě tzv. Kuňkaliště či volnočasového areálu na opačném konci Proskovic, který by měl nabídnout alternativu trávení volného času pro zejména děti a mladistvé. Je třeba však pamatovat na všechny věkové skupiny.

Výzvou pro činnost spolků je udržení stávající kvality činnosti i v tom smyslu aby nebyly Proskovice nuceny tzv. importovat kulturu za peníze. Takový přístup by totiž podpořil pouze konzum a pasivitu spoluobčanů.

4.4. SWOT

Silné stránky	Slabé stránky
<ul style="list-style-type: none"> • Existence základní infrastruktury volného času a sportu • Lokalita v Poodří – cyklodoprava v trase Greenways • Zavedený festival, silný vztah občanů k tradicím • Aktivní činnost spolků • Příroda • Vysoká kvalita kulturních akcí 	<ul style="list-style-type: none"> • Zhoršená estetika některých lokalit • Omezené rozvojové možnosti v oblasti vybavenosti • Nízké zapojení místních občanů (činnost spolků závisí na několika jedincích) • Chybějící propojení pro nemotorovou dopravu směrem na Krmelín i Starou Ves • Chybí odpočinková místa u zavedených procházkových tras a cyklostezky • Chybějící služby pro seniory
Příležitosti	Ohrožení
<ul style="list-style-type: none"> • Hledání nových produktů pro rozvoj turismu • Aktivizace místní populace • Ostravská „městská“ poptávka po vesnickém prostředí 	<ul style="list-style-type: none"> • Odliv poptávky po kulturním a jiném vyžití do centra Ostravy či jiných okolních sídel • Stávající životní styl mládeže a jejich nízká angažovanost • Závislost Proskovic na dotačních titulech • Zhoršení kvality kulturní produkce • Změna trendů a zájmů občanů o dění v Proskovicích

4.5. Vize oblasti Péče o společenský život a genia loci (kultura, volný čas, sport, turismus) a vazba na problémový strom

V rámci prací na strategickém plánu byla v oblasti Péče o společenský život a genia loci (kultura, volný čas, sport, turismus) definována vize jako soubor níže uvedených tezí:

- Zvýšit počet kvalitních produktů v kultuře a udržet kvalitu stávajících
- Zvýšit atraktivitu stávajícího vybavení pro děti a dospívající mládež (programová náplň)
- Zatraktivnění oblasti CHKO Poodří (cyklostezka)
- Akcent na místní krajinné prvky a území, uchovat názvosloví
- Vytvořit prostředí pro setkávání seniorů
- Rozvíjení služeb pro seniory a zvýšení informovanosti
- Zatraktivnění pro turisty (estetizace, nové produkty)

Lze konstatovat, že definované problémy jsou s definovanými dílčími vizemi ve shodě, jsou propojeny a jejich řešení napomůže naplnění těchto vizí, resp. je jejich vyřešení často pro dosažení vizí zásadní. Formulace naplnění vizí a způsobu odstranění definovaných problémů je provedena v navazující návrhové části.

4.6. Opatření oblasti Péče o společenský život a genia loci (kultura, volný čas, sport, turismus)

4.6.1. Péče o turistické trasy

Cílem opatření je zatraktivnit a zpřístupnit stávající přírodní bohatství Proskovic široké veřejnosti, a to formou promyšleného doplnění vycházkových tras a cyklostezky o vkusný mobiliář, informační a naučné tabule, odpočívadla a další prvky.

4.6.2. Sociálně – kulturní program pro všechny

Cílem opatření je systémově ukotvit podporu spolkové činnosti, která je vedena ve veřejném zájmu a svými aktivitami pečuje o rozvoj občanské společnosti, posiluje komunitní aspekt života v Proskovicích, pečuje o kulturní rozvoj všech věkových skupin obyvatel a pečuje o odkaz našich předků.

4.6.3. Sportovní vyžití pro všechny

Cílem opatření jsou investice do místní vybavenosti v oblasti volnočasu, oddechu, relaxace a sportu a rovněž neinvestiční podpora těchto aktivit. S ohledem na neexistenci koncepcí rozvoje cyklotras v okolních obcích je předmětem opatření sledování vývoje a komunikace s představiteli okolních sídel s cílem pružné reakce a případné napojení cyklostezky na navazující úseky na sousedních katastrech.

4.7. Přehled hlavních projektů prioritní oblasti Péče o společenský život a genia loci (kultura, volný čas, sport, turismus) – indikativní seznam

Projekt	Rok realizace	Předpokládaný zdroj financování
4.1 Péče o turistické trasy		
Doplnění mobiliáře (laviček) na vhodná místa u cyklostezky	2018	Vlastní prostředky
Doplnění naučných tabulí s pojmenováním místních lokalit	2018	Vlastní prostředky
Odpočívky kolem cyklostezky	2018	Vlastní prostředky
Projednat se správou městských lesů umístění vzdělávacích tabulí o fauně a flóře včetně instalace	2018	Vlastní prostředky
Vytipovat místa pro venkovní fitness s následnou realizací	2019	Vlastní prostředky
Rozcestníky	2018	Vlastní prostředky
4.2 Sociálně – kulturní program pro všechny		
Podpora aktivit a kreativních nápadů v oblasti kultury	2016	Vlastní prostředky
Současně vyvíjenou aktivitou zájmových skupin motivovat zájemce o provozované aktivity (spolupráce MŠ, ZŠ a místních spolků)	2016	Vlastní prostředky
Nalézt a oslovit výrazné osobnosti z řad občanů se schopností aktivizovat místní obyvatele pro společenské aktivity	2016	Vlastní prostředky
4.3 Sportovní využití pro všechny		
Sledovat vývoj připravovaných cyklostezek v okrese F-M a reagovat na případné napojení místní cyklostezky	2022	Vlastní prostředky
Vypracovat rozvojovou studii pro lokalitu „koupaliště“ (např. studentské práce, spolupráce s VŠ) a následná realizace projektu	2021	Vlastní prostředky
Volnočasový areál	2019	Vlastní prostředky

➤ **Akční plán na léta
2016 -2018**

číslo projektu	popis	PO	opatření	Název projektu	Akční plán 2016 - 2018			Výhled 2019 +				
					Rok 2016	Rok 2017	Rok 2018	Rok 2019	Rok 2020	Rok 2021	Rok 2022	Rok 2023
1	text/čas tis. Kč	1	1	Zrušení výústí do Dolového potoka (kanalizace Na Pastvinách), v ulici Kalužní, na ul. Světlovské	0,0	0,0	0,0	0,0	0,0	0,0	0,0	0,0
3	text/čas tis. Kč	1	1	Výstavba dvou úseků kanalizace Na Pastvinách	0,0	0,0	0,0	0,0	0,0	0,0	0,0	0,0
4	text/čas tis. Kč	1	1	Odkanalizování MŠ	0,0	0,0	0,0	0,0	0,0	0,0	0,0	0,0
5	text/čas tis. Kč	1	1	Revize vnitřní kanalizace v ZŠ a MŠ + Stavební úpravy MŠ - přístavba a změna v užívání 1. podzemního podlaží	160,0	0,0	2 000,0	0,0	0,0	0,0	0,0	0,0
7	text/čas tis. Kč	1	2	Environmentální výchova na školách i veřejnosti	20,0	0,0	0,0	0,0	0,0	0,0	0,0	0,0
8	text/čas tis. Kč	1	2	Jednání s provozovateli lehkého průmyslu v obci o možných opatřeních ke snížení vlivu na ŽP	0,0	0,0	0,0	0,0	0,0	0,0	0,0	0,0
9	text/čas tis. Kč	1	3	Revitalizace Mlýnského náhonu	400,0	0,0	11 700,0	0,0	0,0	0,0	0,0	0,0
10	text/čas tis. Kč	1	3	Odvodnění volnočasového areálu	0,0	400,0	11 200,0	0,0	0,0	0,0	0,0	0,0
11	text/čas tis. Kč	1	3	Výsadba zeleně ve volnočasovém areálu	0,0	0,0	20,0	200,0	0,0	0,0	0,0	0,0
12	text/čas tis. Kč	1	3	Výsadba zeleně u fotbalového hřiště	0,0	15,0	0,0	0,0	0,0	0,0	0,0	0,0
13	text/čas tis. Kč	1	3	Revitalizace zahrady u MŠ	20,0	0,0	0,0	0,0	0,0	0,0	0,0	0,0
14	text/čas tis. Kč	1	3	Revitalizace svahů (kolem Světlovské ulice, u Zvonice – kolem Váhy, parku u pomníku)	0,0	50,0	500,0	0,0	0,0	0,0	0,0	0,0
15	text/čas tis. Kč	1	3	Úprava ploch na hřbitově	0,0	20,0	0,0	0,0	0,0	0,0	0,0	0,0

číslo projektu	popiska	PO	opatření	Název projektu	Rok 2016	Rok 2017	Rok 2018	Rok 2019	Rok 2020	Rok 2021	Rok 2022	Rok 2023
17	text/čas	2	2	Bezpečnost silničního provozu na Staroveské ulici								
	tis. Kč				0,0	0,0	400,0	4 200,0	0,0	0,0	0,0	0,0
18	text/čas	2	2	Rekonstrukce místní komunikace v Úvoze								
	tis. Kč				0,0	0,0	100,0	7 350,0	0,0	0,0	0,0	0,0
19	text/čas	2	2	Estetizace komunikace na Smyčce								
	tis. Kč				0,0	50,0	1 260,0	0,0	0,0	0,0	0,0	0,0
20	text/čas	2	2	Rekonstrukce místní komunikace nad Hůrkami								
	tis. Kč				200,0	0,0	0,0	0,0	0,0	0,0	0,0	0,0
21	text/čas	2	2	Instalace zpomalovacích prvků na vybraných místech								
	tis. Kč				0,0	100,0	0,0	0,0	0,0	0,0	0,0	0,0
23	text/čas	2	2	Napojení ulic Jarkovské a Světlovské – stará polní cesta								
	tis. Kč				0,0	0,0	100,0	200,0	0,0	500,0	0,0	0,0
24	text/čas	2	2	II. Etapa - Bezpečnost silničního provozu na Staroveské ulici – prodloužení Chodníku Staroveská								
	tis. Kč				0,0	0,0	100,0	400,0	2 500,0	0,0	0,0	0,0
27	text/čas	2	2	Podpora dopravní výchovy v rámci škol i na veřejnosti								
	tis. Kč				0,0	20,0	0,0	0,0	0,0	0,0	0,0	0,0
28	text/čas	2	3	Přivedení VO k sběrnému dvoru								
	tis. Kč				0,0	600,0	0,0	0,0	0,0	0,0	0,0	0,0
29	text/čas	2	3	Instalace kamerového systému na vybraných místech								
	tis. Kč				0,0	0,0	300,0	0,0	0,0	0,0	0,0	0,0
30	text/čas	2	3	Výstavba hasičské zbrojnice								
	tis. Kč				0,0	0,0	400,0	11 000,0	0,0	0,0	0,0	0,0
31	text/čas	2	3	Odvodnění cvičné louky pro hasiče								
	tis. Kč				0,0	0,0	0,0	0,0	0,0	0,0	0,0	0,0

číslo projektu	popiska	PO	opatření	Název projektu	Rok 2016	Rok 2017	Rok 2018	Rok 2019	Rok 2020	Rok 2021	Rok 2022	Rok 2023
32	text/čas	3	1	Podpora zpracování územních studií pro rozvojová území								
	tis. Kč				0,0	0,0	0,0	0,0	0,0	0,0	0,0	0,0
33	text/čas	3	1	Vytvoření vize centra obce – zadání soutěže, popř. spolupráce se studenty VŠ o nové podobě centra Proskovic								
	tis. Kč				0,0	0,0	50,0	0,0	0,0	0,0	0,0	0,0
36	text/čas	3	1	Estetizace okolí areálu ZD včetně příjezdové komunikace k volnočasovému areálu – studie, PD, realizace								
	tis. Kč				0,0	0,0	20,0	50,0	0,0	0,0	0,0	0,0
37	text/čas	3	1	Trvalé sledování konkurzního řízení a využití práv obce vyjádřit se k novým aktivitám v lokalitě pekárny								
	tis. Kč				0,0	0,0	0,0	0,0	0,0	0,0	0,0	0,0
39	text/čas	3	1	Rekonstrukce fasády OÚ								
	tis. Kč				0,0	350,0	0,0	0,0	0,0	0,0	0,0	0,0
41	text/čas	3	1	Postupný výkup pozemků pod obecními komunikacemi příp. prodej obecních pozemků zasahujících do soukromých zahrad								
	tis. Kč				20,0	15,0	10,0	10,0	10,0	10,0	10,0	0,0
42	text/čas	3	1	Pravidelná komunikace s majitelem mlýna i restaurace								
	tis. Kč				0,0	0,0	0,0	0,0	0,0	0,0	0,0	0,0
43	text/čas	3	1	Sjednocení mobiliáře obce a jeho postupná obnova								
	tis. Kč				0,0	0,0	100,0	100,0	0,0	0,0	0,0	0,0
44	text/čas	3	1	Obnova památek - kapličky								
	tis. Kč				0,0	0,0	200,0	0,0	0,0	0,0	0,0	0,0
45	text/čas	3	2	Vytváření podmínek pro konzultace aktuálních témat důležitých pro obec i občany								
	tis. Kč				0,0	0,0	0,0	0,0	0,0	0,0	0,0	0,0
46	text/čas	3	2	Zkvalitnění pokrytí obce datovými službami (např. jednání s Ovanetem)								
	tis. Kč				0,0	0,0	0,0	0,0	0,0	0,0	0,0	0,0
47	text/čas	3	2	Podpora vzniku nových služeb - odračky – (aktivita – internet, obchody, služby, dům seniorů, ostatní)								
	tis. Kč				0,0	0,0	0,0	0,0	0,0	0,0	0,0	0,0

číslo projektu	popiska	PO	opatření	Název projektu	Rok	Rok	Rok	Rok	Rok	Rok	Rok	Rok
					2016	2017	2018	2019	2020	2021	2022	2023
48	text/čas	4	1	Doplnění mobiliáře (laviček) na vhodná místa u cyklostezky								
	tis. Kč				0,0	0,0	50,0	0,0	0,0	0,0	0,0	0,0
49	text/čas	4	1	Doplnění naučných tabulí s pojmenováním místních lokalit								
	tis. Kč				0,0	0,0	20,0	0,0	0,0	0,0	0,0	0,0
50	text/čas	4	1	Odpočívky kolem cyklostezky								
	tis. Kč				0,0	0,0	40,0	0,0	0,0	0,0	0,0	0,0
51	text/čas	4	1	Projednat se správou městských lesů umístění vzdělávacích tabulí o fauně a flóře včetně instalace								
	tis. Kč				0,0	0,0	20,0	0,0	0,0	0,0	0,0	0,0
53	text/čas	4	1	Rozcestníky								
	tis. Kč				0,0	0,0	10,0	0,0	0,0	0,0	0,0	0,0
54	text/čas	4	2	Podpora aktivit a kreativních nápadů v oblasti kultury								
	tis. Kč				120,0	0,0	0,0	0,0	0,0	0,0	0,0	0,0
55	text/čas	4	2	Současně vyvíjenou aktivitou zájmových skupin motivovat zájemce o provozované aktivity (spolupráce MŠ, ZŠ a místních spolků)								
	tis. Kč				0,0	0,0	0,0	0,0	0,0	0,0	0,0	0,0
56	text/čas	4	2	Nalézt a oslovit výrazné osobnosti z řad občanů se schopností aktivizovat místní obyvatele pro společenské aktivity								
	tis. Kč				0,0	0,0	0,0	0,0	0,0	0,0	0,0	0,0
58	text/čas	4	3	Vypracovat rozvojovou studii pro lokalitu „koupaliště“ (např. studentské práce, spolupráce s VŠ) a následná realizace projektu								
	tis. Kč				0,0	10,0	0,0	0,0	0,0	0,0	0,0	0,0
	text/čas	4	3	Volnočasový areál								
	tis. Kč				0,0	0,0	350,0	17 200,0	0,0	0,0	0,0	0,0

➤ **Zásobník projektů**

Číslo projektu		1	
popiska		text/čas	tis. Kč
PO		1	
opatření		1	
Název projektu		Zrušení výústí do Dolového potoka (kanalizace Na Pastvinách), v ulici Kalužní, na ul. Světlovské	
Výchozí stav (zdůvodnění)		Chybějící nebo nedostatečná kanalizace v ulici na Pastvinách, Kalužní a Světlovské	
Cíl projektu		Odkanalizování RD v ulici na Pastvinách, Kalužní a Světlovské	
Garant projektu		MMO	
studie		x	x
Stupeň přípravy (termín (rok) + finance)	DÚR	ano	x
	DSP (ohlášení, RDS)	ano	x
	PD připravena	ano	x
VZ	termín + finance	MMO	x
rezerva žádosti	apod. (TDI, AD, BOZP)		
Realizace	termín + finance	2016	0
	poznámka	řeší MMO	
Rok	2016		0,0
	2017		0,0
	2018		0,0
	2019		0,0
	2020		0,0
	2021		0,0
	2022		0,0
	2023		0,0

Číslo projektu		2	
popiska		text/čas	tis. Kč
PO		1	
opatření		1	
Název projektu		Výstavba kanalizace v ul. Světlovské	
Výchozí stav (zdůvodnění)		neexistující kanalizace	
Cíl projektu		Odkanalizování RD a zbavení se ekologické zátěže	
Garant projektu		MMO	
studie		připravuje OVAK (2016)	x
Stupeň přípravy (termín (rok) + finance)	DÚR		x
	DSP (ohlášení, RDS)		x
	PD připravena	není	x
VZ	termín + finance	MMO	x
rezerva žádosti	apod. (TDI, AD, BOZP)		
Realizace	termín + finance	2021	0
	poznámka	řeší MMO	
Rok	2016		0,0
	2017		0,0
	2018		0,0
	2019		0,0
	2020		0,0
	2021		0,0
	2022		0,0
	2023		0,0

Číslo projektu		3	
popiska		text/čas	tis. Kč
PO		1	
opatření		1	
Název projektu		Výstavba dvou úseků kanalizace Na Pastvinách	
Výchozí stav (zdůvodnění)		neexistující kanalizace	
Cíl projektu		Odkanalizování RD	
Garant projektu		MMO	
studie			
Stupeň přípravy (termín (rok) + finance)	DÚR	chystá MMO	x
	DSP (ohlášení, RDS)	chystá MMO	x
	PD připravena	není	x
VZ	termín + finance	MMO	x
rezerva žádosti	apod. (TDI, AD, BOZP)		
Realizace	termín + finance	2017	0
	poznámka	řeší MMO	
Rok	2016		0,0
	2017		0,0
	2018		0,0
	2019		0,0
	2020		0,0
	2021		0,0
	2022		0,0
	2023		0,0

Číslo projektu		4	
popiska		text/čas	tis. Kč
PO		1	
opatření		1	
Název projektu		Odkanalizování MŠ	
Výchozí stav (zdůvodnění)		MŠ není napojena na kanalizaci	
Cíl projektu		zrušení jímky na splašky a napojení na kanalizaci	
Garant projektu		MMO	
studie		hotovo	x
Stupeň přípravy (termín (rok) + finance)	DÚR	hotovo	x
	DSP (ohlášení, RDS)	hotovo	x
	PD připravena	ano	
VZ	termín + finance	2016	x
rezerva žádosti	apod. (TDI, AD, BOZP)		
Realizace	termín + finance	2016	0
	poznámka	řeší MMO	
Rok	2016		0,0
	2017		0,0
	2018		0,0
	2019		0,0
	2020		0,0
	2021		0,0
	2022		0,0
	2023		0,0

Číslo projektu		5	
popiska		text/čas	tis. Kč
PO		1	
opatření		1	
Název projektu		Revize vnitřní kanalizace v ZŠ a MŠ + Stavební úpravy MŠ - přístavba a změna v užívání 1. podzemního podlaží	
Výchozí stav (zdůvodnění)		nevyhovující litinové trubky	
Cíl projektu		nahradit nevyhovující potrubí kanalizace podle současných norem	
Garant projektu		starostka MOB Proskovice	
studie			
Stupeň přípravy (termín (rok) + finance)	DÚR		
	DSP (ohlášení, RDS)	2016	160
	PD připravena	x	x
VZ	termín + finance	2017	x
rezerva žádosti	apod. (TDI, AD, BOZP)		
Realizace	termín + finance	2018	2000
	poznámka		
Rok	2016		160,0
	2017		0,0
	2018		2 000,0
	2019		0,0
	2020		0,0
	2021		0,0
	2022		0,0
	2023		0,0

Číslo projektu		6	
popiska		text/čas	tis. Kč
PO		1	
opatření		2	
Název projektu		Předávání aktuálních informací občanům, zprostředkování poradenství v této oblasti	
Výchozí stav (zdůvodnění)		nutnost zavedení moderních způsobů sdílení informací; nutnost mít platformu pro řešení klíčových otázek pro obyvatelstvo	
Cíl projektu		zavést elektronické úřední desky; organizovat schůzky ad-hoc na důležitá témata (územní plán, bezpečnost, kanalizace apod.)	
Garant projektu		starostka MOB Proskovice	
studie			
Stupeň přípravy (termín (rok) + finance)	DÚR		
	DSP (ohlášení, RDS)		
	PD připravena	bez přípravy průběžně	
VZ	termín + finance	x	
rezerva žádosti	apod. (TDI, AD, BOZP)		
Realizace	termín + finance	2019	1000
	poznámka		
Rok	2016		0,0
	2017		0,0
	2018		0,0
	2019		1 000,0
	2020		0,0
	2021		0,0
	2022		0,0
	2023		0,0

Číslo projektu		7	
popiska		text/čas	tis. Kč
PO		1	
opatření		2	
Název projektu		Environmentální výchova na školách i veřejnosti	
Výchozí stav (zdůvodnění)		chybějící povědomí o stavu krajiny, ovzduší a tekoucích vod	
Cíl projektu		zvýšit environmentální povědomí a posílit odpovědnost vůči životnímu prostředí	
Garant projektu		starostka MOB Proskovice	
studie			
Stupeň přípravy (termín (rok) + finance)	DÚR		
	DSP (ohlášení, RDS)		
	PD připravena	bez přípravy průběžně	
VZ	termín + finance	x	
rezerva žádosti	apod. (TDI, AD, BOZP)		
Realizace	termín + finance	2016	20
	poznámka		
Rok	2016		20,0
	2017		0,0
	2018		0,0
	2019		0,0
	2020		0,0
	2021		0,0
	2022		0,0
	2023		0,0

Číslo projektu		8	
popiska		text/čas	tis. Kč
PO		1	
opatření		2	
Název projektu		Jednání s provozovateli lehkého průmyslu v obci o možných opatřeních ke snížení vlivu na ŽP	
Výchozí stav (zdůvodnění)		méně ohleduplné chování podnikatelských subjektů vůči rezidentům	
Cíl projektu		odstranit negativní projevy podnikatelských činností	
Garant projektu		starostka MOB Proskovice	
studie			
Stupeň přípravy (termín (rok) + finance)	DÚR		
	DSP (ohlášení, RDS)		
	PD připravena	bez přípravy průběžně	
VZ	termín + finance	x	
rezerva žádosti	apod. (TDI, AD, BOZP)		
Realizace	termín + finance	2016	0
	poznámka		
Rok	2016		0,0
	2017		0,0
	2018		0,0
	2019		0,0
	2020		0,0
	2021		0,0
	2022		0,0
	2023		0,0

Číslo projektu		9	
popiska		text/čas	tis. Kč
PO		1	
opatření		3	
Název projektu		Revitalizace Mlýnského náhonu	
Výchozí stav (zdůvodnění)		je třeba zprůchodnit zanesený potok	
Cíl projektu		zprůchodnění koryta potoka a posílení přirozené funkce krajiny	
Garant projektu		starostka MOB Proskovice	
studie			
Stupeň přípravy (termín (rok) + finance)	DÚR		
	DSP (ohlášení, RDS)	2016	0
	PD připravena		
VZ	termín + finance	2017	0
rezerva žádosti	apod. (TDI, AD, BOZP)	2016	400
Realizace	termín + finance	2018	11700
	poznámka		
Rok	2016		400,0
	2017		0,0
	2018		11 700,0
	2019		0,0
	2020		0,0
	2021		0,0
	2022		0,0
	2023		0,0

Číslo projektu		10	
popiska		text/čas	tis. Kč
PO		1	
opatření		3	
Název projektu		Odvodnění volnočasového areálu	
Výchozí stav (zdůvodnění)		podmáčená plocha v místě vhodném pro lokalizaci volnočasového areálu	
Cíl projektu		odvodnit prostor VČA	
Garant projektu		starostka MOB Proskovice	
studie		hotovo	
Stupeň přípravy (termín (rok) + finance)	DÚR	hotovo	
	DSP (ohlášení, RDS)	2016	0
	PD připravena		
VZ	termín + finance	2017	0
rezerva žádosti	apod. (TDI, AD, BOZP)	2017	400
Realizace	termín + finance	2018	11200
	poznámka		
Rok	2016		0,0
	2017		400,0
	2018		11 200,0
	2019		0,0
	2020		0,0
	2021		0,0
	2022		0,0
	2023		0,0

Číslo projektu		11	
popiska		text/čas	tis. Kč
PO		1	
opatření		3	
Název projektu		Výsadba zeleně ve volnočasovém areálu	
Výchozí stav (zdůvodnění)		stávající plocha není ozeleněna	
Cíl projektu		je třeba vytvořit lepší podmínky pro využívání jednotlivých objektů volnočasového areálu (stín, odpočinek, estetizace, výsadba původních odrůd ovocných stromů)	
Garant projektu		starostka MOB Proskovice	
studie		x	
Stupeň přípravy (termín (rok) + finance)	DÚR	x	
	DSP (ohlášení, RDS)	2018	20
	PD připravena		
VZ	termín + finance	2018	0
rezerva žádosti	apod. (TDI, AD, BOZP)		
Realizace	termín + finance	2019	200
	poznámka		
Rok	2016		0,0
	2017		0,0
	2018		20,0
	2019		200,0
	2020		0,0
	2021		0,0
	2022		0,0
	2023		0,0

Číslo projektu		12	
popiska		text/čas	tis. Kč
PO		1	
opatření		3	
Název projektu		Výsadba zeleně u fotbalového hřiště	
Výchozí stav (zdůvodnění)		nutná revitalizace zeleně	
Cíl projektu		doplnění zeleně podle potřeby sportoviště	
Garant projektu		starostka MOB Proskovice	
studie		x	
Stupeň přípravy (termín (rok) + finance)	DÚR	x	
	DSP (ohlášení, RDS)	x	x
	PD připravena		
VZ	termín + finance	x	x
rezerva žádosti	apod. (TDI, AD, BOZP)		
Realizace	termín + finance	2017	15
	poznámka		
Rok	2016		0,0
	2017		15,0
	2018		0,0
	2019		0,0
	2020		0,0
	2021		0,0
	2022		0,0
	2023		0,0

Číslo projektu		13	
popiska		text/čas	tis. Kč
PO		1	
opatření		3	
Název projektu		Revitalizace zahrady u MŠ	
Výchozí stav (zdůvodnění)		nutná revitalizace nových pozemků	
Cíl projektu		vytvoření ušlechtilé travnaté plochy	
Garant projektu		starostka MOB Proskovice	
studie		x	
Stupeň přípravy (termín (rok) + finance)	DÚR	x	
	DSP (ohlášení, RDS)	x	
	PD připravena		
VZ	termín + finance	x	
rezerva žádosti	apod. (TDI, AD, BOZP)		
Realizace	termín + finance	2016	20
	poznámka		
Rok	2016		20,0
	2017		0,0
	2018		0,0
	2019		0,0
	2020		0,0
	2021		0,0
	2022		0,0
	2023		0,0

Číslo projektu		14	
popiska		text/čas	tis. Kč
PO		1	
opatření		3	
Název projektu		Revitalizace svahů (kolem Světlovské ulice, u Zvonice – kolem Váhy, parku u pomníku)	
Výchozí stav (zdůvodnění)		přestárlá zeleň, odumírající zeleň, nutná obnova	
Cíl projektu		revitalizace zeleně	
Garant projektu		starostka MOB Proskovice	
studie		2017	50
Stupeň přípravy (termín (rok) + finance)	DÚR		
	DSP (ohlášení, RDS)		
	PD připravena		
VZ	termín + finance	2018	0
rezerva žádosti	apod. (TDI, AD, BOZP)		
Realizace	termín + finance	2018	500
	poznámka		
Rok	2016		0,0
	2017		50,0
	2018		500,0
	2019		0,0
	2020		0,0
	2021		0,0
	2022		0,0
	2023		0,0

Číslo projektu		15	
popiska		text/čas	tis. Kč
PO		1	
opatření		3	
Název projektu		Úprava ploch na hřbitově	
Výchozí stav (zdůvodnění)		nevyhovující výsadba v minulosti v části hřbitova v místě plánovaného urnového háje	
Cíl projektu		přípravit plochu pro plánovaný urnový háj	
Garant projektu		starostka MOB Proskovice	
studie		x	x
Stupeň přípravy (termín (rok) + finance)	DÚR	x	
	DSP (ohlášení, RDS)	x	x
	PD připravena		
VZ	termín + finance	2017	0
rezerva žádosti	apod. (TDI, AD, BOZP)		
Realizace	termín + finance	2017	20
	poznámka		
Rok	2016		0,0
	2017		20,0
	2018		0,0
	2019		0,0
	2020		0,0
	2021		0,0
	2022		0,0
	2023		0,0

Číslo projektu		16	
popiska		text/čas	tis. Kč
PO		2	
opatření		1	
Název projektu		Zachování dopravní obslužnosti, jednání s DPO o rozšíření sítě	
Výchozí stav (zdůvodnění)		slabá obslužnost koncových částí obce (Světlovská, Staroveská)	
Cíl projektu		zajištění dopravní obslužnosti	
Garant projektu		starostka MOB Proskovice	
studie		x	0
Stupeň přípravy (termín (rok) + finance)	DÚR	2020	50
	DSP (ohlášení, RDS)	2021	50
	PD připravena		
VZ	termín + finance	2021	0
rezerva žádosti	apod. (TDI, AD, BOZP)		
Realizace	termín + finance	2022	1000
	poznámka		
Rok	2016		0,0
	2017		0,0
	2018		0,0
	2019		0,0
	2020		50,0
	2021		50,0
	2022		1 000,0
	2023		0,0

Číslo projektu		17	
popiska		text/čas	tis. Kč
PO		2	
opatření		2	
Název projektu		Bezpečnost silničního provozu na Staroveské ulici	
Výchozí stav (zdůvodnění)		velmi frekventovaná silnice s častým porušováním dopravních předpisů; nedostatečnost chodníků a přechodů	
Cíl projektu		zvýšit bezpečnost silničního provozu	
Garant projektu		starostka MOB Proskovice	
studie			
Stupeň přípravy (termín (rok) + finance)	DÚR		
	DSP (ohlášení, RDS)	2017	0
	PD připravena		
VZ	termín + finance	2018	0
rezerva žádosti	apod. (TDI, AD, BOZP)	2018	400
Realizace	termín + finance	2019	4200
	poznámka		
Rok	2016		0,0
	2017		0,0
	2018		400,0
	2019		4 200,0
	2020		0,0
	2021		0,0
	2022		0,0
	2023		0,0

Číslo projektu		18	
popiska		text/čas	tis. Kč
PO		2	
opatření		2	
Název projektu		Rekonstrukce místní komunikace v Úvoze	
Výchozí stav (zdůvodnění)		ulice vybudovaná z panelů, nutnost rekonstrukce podle norem	
Cíl projektu		rozšíření ulice a zvýšení bezpečnosti provozu	
Garant projektu		starostka MOB Proskovice	
studie			
Stupeň přípravy (termín (rok) + finance)	DÚR		
	DSP (ohlášení, RDS)	2018	100
	PD připravena		
VZ	termín + finance	2018	0
rezerva žádosti	apod. (TDI, AD, BOZP)	2019	350
Realizace	termín + finance	2019	7000
	poznámka		
Rok	2016		0,0
	2017		0,0
	2018		100,0
	2019		7 350,0
	2020		0,0
	2021		0,0
	2022		0,0
	2023		0,0

Číslo projektu		19	
popiska		text/čas	tis. Kč
PO		2	
opatření		2	
Název projektu		Estetizace komunikace na Smyčce	
Výchozí stav (zdůvodnění)		ulice bez chodníků, přechodů, neestetické a nebezpečné žlaby podél vozovky	
Cíl projektu		estetizace komunikace a zvýšení bezpečnosti provozu	
Garant projektu		starostka MOB Proskovice	
studie			
Stupeň přípravy (termín (rok) + finance)	DÚR		
	DSP (ohlášení, RDS)	2017	50
	PD připravena		
VZ	termín + finance	2017	0
rezerva žádosti	apod. (TDI, AD, BOZP)	2018	60
Realizace	termín + finance	2018	1200
	poznámka		
Rok	2016		0,0
	2017		50,0
	2018		1 260,0
	2019		0,0
	2020		0,0
	2021		0,0
	2022		0,0
	2023		0,0

Číslo projektu		20	
popiska		text/čas	tis. Kč
PO		2	
opatření		2	
Název projektu		Rekonstrukce místní komunikace nad Hůrkami	
Výchozí stav (zdůvodnění)		ulice z recyklátu, velká prašnost	
Cíl projektu		zlepšení kvality povrchu a snížení prašnosti	
Garant projektu		starostka MOB Proskovice	
studie			
Stupeň přípravy (termín (rok) + finance)	DÚR		
	DSP (ohlášení, RDS)		
	PD připravena	hotovo	
VZ	termín + finance		
rezerva žádosti	apod. (TDI, AD, BOZP)		
Realizace	termín + finance	2016	200
	poznámka		
Rok	2016		200,0
	2017		0,0
	2018		0,0
	2019		0,0
	2020		0,0
	2021		0,0
	2022		0,0
	2023		0,0

Číslo projektu		21	
popiska		text/čas	tis. Kč
PO		2	
opatření		2	
Název projektu		Instalace zpomalovacích prvků na vybraných místech	
Výchozí stav (zdůvodnění)		časté porušování dopravních předpisů, zejména rychlosti	
Cíl projektu		zvýšit bezpečnost silničního provozu	
Garant projektu		starostka MOB Proskovice	
studie		hotovo	
Stupeň přípravy (termín (rok) + finance)	DÚR		
	DSP (ohlášení, RDS)		
	PD připravena	bez projektu	
VZ	termín + finance		
rezerva žádosti	apod. (TDI, AD, BOZP)		
Realizace	termín + finance	2017	100
	poznámka		ob rok
Rok	2016		0,0
	2017		100,0
	2018		0,0
	2019		0,0
	2020		0,0
	2021		0,0
	2022		0,0
	2023		0,0

Číslo projektu		22	
popiska		text/čas	tis. Kč
PO		2	
opatření		2	
Název projektu		Komunikace s vyloučením provozu motorových vozidel – napojení hřbitova (chodník, cyklostezka, in-line brusle)	
Výchozí stav (zdůvodnění)		nebezpečná komunikace částečně mimo zástavbu obce, neexistence chodníků či jiné alternativní komunikace	
Cíl projektu		zvýšit bezpečnost silničního provozu	
Garant projektu		starostka MOB Proskovice	
studie			
Stupeň přípravy (termín (rok) + finance)	DÚR	2020	50
	DSP (ohlášení, RDS)	2021	100
	PD připravena		
VZ	termín + finance	2021	0
rezerva žádosti	apod. (TDI, AD, BOZP)	2021	200
Realizace	termín + finance	2022	2000
	poznámka		
Rok	2016		0,0
	2017		0,0
	2018		0,0
	2019		0,0
	2020		50,0
	2021		300,0
	2022		2 000,0
	2023		0,0

Číslo projektu		23	
popiska		text/čas	tis. Kč
PO		2	
opatření		2	
Název projektu		Napojení ulic Jarkovské a Světlovské – stará polní cesta	
Výchozí stav (zdůvodnění)		chybějící propojení zamezuje průchodu a průjezdu	
Cíl projektu		zprůchodnit a zprůjezdnit a zjednodušit pohyb v lokalitě	
Garant projektu		starostka MOB Proskovice	
studie		2018	100
Stupeň přípravy (termín (rok) + finance)	DÚR	2019	100
	DSP (ohlášení, RDS)	2019	100
	PD připravena		
VZ	termín + finance	2020	0
rezerva žádosti	apod. (TDI, AD, BOZP)		
Realizace	termín + finance	2021	500
	poznámka		
Rok	2016		0,0
	2017		0,0
	2018		100,0
	2019		200,0
	2020		0,0
	2021		500,0
	2022		0,0
	2023		0,0

Číslo projektu		24	
popiska		text/čas	tis. Kč
PO		2	
opatření		2	
Název projektu		II. Etapa - Bezpečnost silničního provozu na Staroveské ulici – prodloužení Chodníku Staroveská	
Výchozí stav (zdůvodnění)		chybějící chodník na konci obce ve směru na Starou Ves	
Cíl projektu		zvýšit bezpečnost silničního provozu	
Garant projektu		starostka MOB Proskovice	
studie			
Stupeň přípravy (termín (rok) + finance)	DÚR	2018	100
	DSP (ohlášení, RDS)	2019	100
	PD připravena		
VZ	termín + finance	2020	0
rezerva žádosti	apod. (TDI, AD, BOZP)	2019	300
Realizace	termín + finance	2020	2500
	poznámka		
Rok	2016		0,0
	2017		0,0
	2018		100,0
	2019		400,0
	2020		2 500,0
	2021		0,0
	2022		0,0
	2023		0,0

Číslo projektu		25	
popiska		text/čas	tis. Kč
PO		2	
opatření		2	
Název projektu		Napojení ulice Na Pastvinách s volnočasovým areálem	
Výchozí stav (zdůvodnění)		povrch komunikace z recyklátu, úzká ulice, vysoká prašnost	
Cíl projektu		plnohodnotné napojení areálu, vybudování široké komunikace s asfaltovým povrchem	
Garant projektu		starostka MOB Proskovice	
studie			
Stupeň přípravy (termín (rok) + finance)	DÚR	2020	75
	DSP (ohlášení, RDS)	2020	75
	PD připravena		
VZ	termín + finance	2021	0
rezerva žádosti	apod. (TDI, AD, BOZP)	2021	50
Realizace	termín + finance	2021	1000
	poznámka		
Rok	2016		0,0
	2017		0,0
	2018		0,0
	2019		0,0
	2020		150,0
	2021		1 050,0
	2022		0,0
	2023		0,0

Číslo projektu		26	
popiska		text/čas	tis. Kč
PO		2	
opatření		2	
Název projektu		Výstavba mostku přes Dolový potok	
Výchozí stav (zdůvodnění)		komunikace k volnočasovému areálu pokračuje mostkem, který je nedostatečný pro bezpečný průjezd např. hasičských vozidel (v areálu hasičárna)	
Cíl projektu		plnohodnotné napojení areálu, mostek je na přístupové komunikaci	
Garant projektu		starostka MOB Proskovice	
studie			
Stupeň přípravy (termín (rok) + finance)	DÚR	2020	100
	DSP (ohlášení, RDS)	2020	100
	PD připravena		
VZ	termín + finance	2021	0
rezerva žádosti	apod. (TDI, AD, BOZP)	2022	100
Realizace	termín + finance	2022	2000
	poznámka		
Rok	2016		0,0
	2017		0,0
	2018		0,0
	2019		0,0
	2020		200,0
	2021		0,0
	2022		2 100,0
	2023		0,0

Číslo projektu		27	
popiska		text/čas	tis. Kč
PO		2	
opatření		2	
Název projektu		Podpora dopravní výchovy v rámci škol i na veřejnosti	
Výchozí stav (zdůvodnění)		potřeba kontinuálního vzdělávání a osvěty v oblasti dopravní výchovy	
Cíl projektu		zvýšit bezpečnost silničního provozu, vybudit větší odpovědnost u obyvatel	
Garant projektu		starostka MOB Proskovice	
studie		organizace soutěží v ZŠ, MŠ za účasti rodičů, průběžně	20
Stupeň přípravy (termín (rok) + finance)	DÚR		
	DSP (ohlášení, RDS)		
	PD připravena		
VZ	termín + finance		
rezerva žádosti	apod. (TDI, AD, BOZP)		
Realizace	termín + finance	2017	20
	poznámka		
Rok	2016		0,0
	2017		20,0
	2018		0,0
	2019		0,0
	2020		0,0
	2021		0,0
	2022		0,0
	2023		0,0

Číslo projektu		28	
popiska		text/čas	tis. Kč
PO		2	
opatření		3	
Název projektu		Přivedení VO k sběrnému dvoru	
Výchozí stav (zdůvodnění)		neosvětlená lokalita, časté krádeže ve sběrném dvoře	
Cíl projektu		zamezení kriminalitě, zajištění bezpečnosti	
Garant projektu		starostka MOB Proskovice	
studie			
Stupeň přípravy (termín (rok) + finance)	DÚR		
	DSP (ohlášení, RDS)	2017	100
	PD připravena		
VZ	termín + finance		
rezerva žádosti	apod. (TDI, AD, BOZP)		
Realizace	termín + finance	2017	500
	poznámka		
Rok	2016		0,0
	2017		600,0
	2018		0,0
	2019		0,0
	2020		0,0
	2021		0,0
	2022		0,0
	2023		0,0

Číslo projektu		29	
popiska		text/čas	tis. Kč
PO		2	
opatření		3	
Název projektu		Instalace kamerového systému na vybraných místech	
Výchozí stav (zdůvodnění)		nekontrolovatelné oblasti (lokality) v obci s častým problémovým chováním obyvatel	
Cíl projektu		zamezení narušování prostoru a veřejného pořádku, zajištění bezpečnosti	
Garant projektu		starostka MOB Proskovice	
studie			
Stupeň přípravy (termín (rok) + finance)	DÚR		
	DSP (ohlášení, RDS)	2018	
	PD připravena		
VZ	termín + finance	2018	0
rezerva žádosti	apod. (TDI, AD, BOZP)	2018	50
Realizace	termín + finance	2018	250
	poznámka		
Rok	2016		0,0
	2017		0,0
	2018		300,0
	2019		0,0
	2020		0,0
	2021		0,0
	2022		0,0
	2023		0,0

Číslo projektu		30	
popiska		text/čas	tis. Kč
PO		2	
opatření		3	
Název projektu		Výstavba hasičské zbrojnice	
Výchozí stav (zdůvodnění)		chybějící hasičská zbrojnice, stávající budova je spíše skladištěm	
Cíl projektu		funkční budova s možností garážování hasičské techniky a zajištění spolkové činnosti	
Garant projektu		starostka MOB Proskovice	
studie			
Stupeň přípravy (termín (rok) + finance)	DÚR	aktualizace projektu	
	DSP (ohlášení, RDS)	2018	400
	PD připravena		
VZ	termín + finance	2019	0
rezerva žádosti	apod. (TDI, AD, BOZP)	2019	400
Realizace	termín + finance	2019	11000
	poznámka		
Rok	2016		0,0
	2017		0,0
	2018		400,0
	2019		11 400,0
	2020		0,0
	2021		0,0
	2022		0,0
	2023		0,0

Číslo projektu		31	
popiska		text/čas	tis. Kč
PO		2	
opatření		3	
Název projektu		Odvodnění cvičné louky pro hasiče	
Výchozí stav (zdůvodnění)		stávající plocha je zamokřena spodními a dešťovými vodami	
Cíl projektu		zajištění sportovní plochy pro hasičská cvičení	
Garant projektu		starostka MOB Proskovice	
studie		v zásadě to samé co odvodnění areálu	
Stupeň přípravy (termín (rok) + finance)	DÚR		
	DSP (ohlášení, RDS)	2016	
	PD připravena		
VZ	termín + finance	2017	
rezerva žádosti	apod. (TDI, AD, BOZP)	2017	
Realizace	termín + finance	2018	0
	poznámka		
Rok	2016		0,0
	2017		0,0
	2018		0,0
	2019		0,0
	2020		0,0
	2021		0,0
	2022		0,0
	2023		0,0

Číslo projektu		32	
popiska		text/čas	tis. Kč
PO		3	
opatření		1	
Název projektu		Podpora zpracování územních studií pro rozvojová území	
Výchozí stav (zdůvodnění)		plochy určené k individuální zástavbě RD postrádají územní studii, která je nezbytná.	
Cíl projektu		vnést koncepci do zmiňovaných ploch	
Garant projektu		starostka MOB Proskovice	
studie		územní studie platí MMO, 1 je připravena (cca 20RD), 2. se dosud potýká s nesouhlasem vlastníků pozemků	
Stupeň přípravy (termín (rok) + finance)	DÚR		
	DSP (ohlášení, RDS)		
	PD připravena		
VZ	termín + finance		
rezerva žádosti	apod. (TDI, AD, BOZP)		
Realizace	termín + finance	2016	0
	poznámka		
Rok	2016		0,0
	2017		0,0
	2018		0,0
	2019		0,0
	2020		0,0
	2021		0,0
	2022		0,0
	2023		0,0

Číslo projektu		33	
popiska		text/čas	tis. Kč
PO		3	
opatření		1	
Název projektu		Vytvoření vize centra obce – zadání soutěže, popř. spolupráce se studenty VŠ o nové podobě centra Proskovic	
Výchozí stav (zdůvodnění)		nevzhledné a neupravené plochy obce, potřeba rozšíření pracoviště úřadu, nedostatečné služby, pocit nedostatečné významných objektů v obci, chybějící odpočinkové plochy v centru obce	
Cíl projektu		celková estetizace prostor s nejfrekventovanějším pohybem lidí, zvýšit povědomí co je centrum obce	
Garant projektu		starostka MOB Proskovice	
studie			
Stupeň přípravy (termín (rok) + finance)	DÚR		
	DSP (ohlášení, RDS)		
	PD připravena		
VZ	termín + finance		
rezerva žádosti	apod. (TDI, AD, BOZP)		
Realizace	termín + finance	2018	50
	poznámka		
Rok	2016		0,0
	2017		0,0
	2018		50,0
	2019		0,0
	2020		0,0
	2021		0,0
	2022		0,0
	2023		0,0

Číslo projektu		34	
popiska		text/čas	tis. Kč
PO		3	
opatření		1	
Název projektu		Návrat k původnímu systému přerozdělování daní (dpfo z podnikání dle rezidentury) – koordinovaný postup obvodů	
Výchozí stav (zdůvodnění)		nevýhodné nastavení koeficientu přerozdělování výnosu z dpfo (osvč)	
Cíl projektu		vrátit nebo částečně vrátit přerzdělovací koeficienty do původních úrovní	
Garant projektu		starostka MOB Proskovice	
studie		2019	0
Stupeň přípravy (termín (rok) + finance)	DÚR		
	DSP (ohlášení, RDS)		
	PD připravena		
VZ	termín + finance		
rezerva žádosti	apod. (TDI, AD, BOZP)		
Realizace	termín + finance	2019	0
	poznámka		
Rok	2016		0,0
	2017		0,0
	2018		0,0
	2019		0,0
	2020		0,0
	2021		0,0
	2022		0,0
	2023		0,0

Číslo projektu		35	
popiska		text/čas	tis. Kč
PO		3	
opatření		1	
Název projektu		MŠ - Reagovat na demografický vývoj a rozvoj výstavby – studie rozšíření připravena	
Výchozí stav (zdůvodnění)		ve vazbě na výhledovou individuální výstavbu RD se předpokládá nárůst počtu dětí a je třeba být na tuto situaci připraven	
Cíl projektu		navýšení výukové kapacity MŠ	
Garant projektu		starostka MOB Proskovice	
studie			
Stupeň přípravy (termín (rok) + finance)	DÚR	2019	150
	DSP (ohlášení, RDS)	2020	150
	PD připravena		
VZ	termín + finance	2021	0
rezerva žádosti	apod. (TDI, AD, BOZP)	2021	200
Realizace	termín + finance	2022	8000
	poznámka		
Rok	2016		0,0
	2017		0,0
	2018		0,0
	2019		150,0
	2020		150,0
	2021		200,0
	2022		8 000,0
	2023		0,0

Číslo projektu		36	
popiska		text/čas	tis. Kč
PO		3	
opatření		1	
Název projektu		Estetizace okolí areálu ZD včetně příjezdové komunikace k volnočasovému areálu – studie, PD, realizace	
Výchozí stav (zdůvodnění)		nedostatečná kvalita komunikace se zvýšenou prašností, nevzhledné zatravněné plochy podél ní	
Cíl projektu		zajištění kvalitní přístupové cesty přes areál ZD do volnočasového areálu, celková estetizace prostoru	
Garant projektu		starostka MOB Proskovice	
studie			
Stupeň přípravy (termín (rok) + finance)	DÚR		
	DSP (ohlášení, RDS)	2018	20
	PD připravena		
VZ	termín + finance		
rezerva žádosti	apod. (TDI, AD, BOZP)		
Realizace	termín + finance	2019	50
	poznámka		
Rok	2016		0,0
	2017		0,0
	2018		20,0
	2019		50,0
	2020		0,0
	2021		0,0
	2022		0,0
	2023		0,0

Číslo projektu		37	
popiska		text/čas	tis. Kč
PO		3	
opatření		1	
Název projektu		Trvalé sledování konkurzního řízení a využití práv obce vyjádřit se k novým aktivitám v lokalitě pekárny	
Výchozí stav (zdůvodnění)		nevyužitá a chátrající budova pekárny	
Cíl projektu		využití práv obce vyjádřit se k novým aktivitám v lokalitě pekárny	
Garant projektu		starostka MOB Proskovice	
studie			
Stupeň přípravy (termín (rok) + finance)	DÚR		
	DSP (ohlášení, RDS)		
	PD připravena		
VZ	termín + finance		
rezerva žádosti	apod. (TDI, AD, BOZP)		
Realizace	termín + finance	2016	0
	poznámka		
Rok	2016		0,0
	2017		0,0
	2018		0,0
	2019		0,0
	2020		0,0
	2021		0,0
	2022		0,0
	2023		0,0

Číslo projektu		38	
popiska		text/čas	tis. Kč
PO		3	
opatření		1	
Název projektu		Rekonstrukce prostor současné hasičské zbrojnice pro potřeby obce (sklady, technická místnost, garáž)	
Výchozí stav (zdůvodnění)		současný stav hasičské zbrojnice neodpovídá potřebám SDH a rekonstrukce pro tyto účely je nesmyslná	
Cíl projektu		ekonomické využití prostor pro potřeby obce	
Garant projektu		starostka MOB Proskovice	
studie			
Stupeň přípravy (termín (rok) + finance)	DÚR		
	DSP (ohlášení, RDS)		
	PD připravena		
VZ	termín + finance		
rezerva žádosti	apod. (TDI, AD, BOZP)		
Realizace	termín + finance	2021	300
	poznámka		
Rok	2016		0,0
	2017		0,0
	2018		0,0
	2019		0,0
	2020		0,0
	2021		300,0
	2022		0,0
	2023		0,0

Číslo projektu		39	
popiska		text/čas	tis. Kč
PO		3	
opatření		1	
Název projektu		Rekonstrukce fasády OÚ	
Výchozí stav (zdůvodnění)		narušené zateplení budovy a fasády	
Cíl projektu		estetizace budovy a zajištění funkčního zateplení pro úsporu energie	
Garant projektu		starostka MOB Proskovice	
studie			
Stupeň přípravy (termín (rok) + finance)	DÚR		
	DSP (ohlášení, RDS)	2017	50
	PD připravena		
VZ	termín + finance		
rezerva žádosti	apod. (TDI, AD, BOZP)		
Realizace	termín + finance	2017	300
	poznámka		
Rok	2016		0,0
	2017		350,0
	2018		0,0
	2019		0,0
	2020		0,0
	2021		0,0
	2022		0,0
	2023		0,0

Číslo projektu		40	
popiska		text/čas	tis. Kč
PO		3	
opatření		1	
Název projektu		Přístavba OÚ	
Výchozí stav (zdůvodnění)		nedostatečné prostory pro kanceláře a archiv úřadu	
Cíl projektu		zlepšení funkce úřadu a posílení skladových prostor	
Garant projektu		starostka MOB Proskovice	
studie			
Stupeň přípravy (termín (rok) + finance)	DÚR	2019	50
	DSP (ohlášení, RDS)	2019	100
	PD připravena		
VZ	termín + finance		
rezerva žádosti	apod. (TDI, AD, BOZP)	2020	100
Realizace	termín + finance	2020	2000
	poznámka		
Rok	2016		0,0
	2017		0,0
	2018		0,0
	2019		150,0
	2020		2 100,0
	2021		0,0
	2022		0,0
	2023		0,0

Číslo projektu		41	
popiska		text/čas	tis. Kč
PO		3	
opatření		1	
Název projektu		Postupný výkup pozemků pod obecními komunikacemi příp. prodej obecních pozemků zasahujících do soukromých zahrad	
Výchozí stav (zdůvodnění)		parcelace pozemků po digitalizaci neodpovídá reálnému stavu (obecní pozemky v soukromých zahradách)	
Cíl projektu		postupná náprava majetkoprávních vztahů	
Garant projektu		starostka MOB Proskovice	
studie		2016	20
Stupeň přípravy (termín (rok) + finance)	DÚR	2017	15
	DSP (ohlášení, RDS)	2018	10
	PD připravena	2019	10
VZ	termín + finance	2020	10
rezerva žádosti	apod. (TDI, AD, BOZP)	2021	10
Realizace	termín + finance	2022	10
	poznámka	postupně	
Rok	2016		20,0
	2017		15,0
	2018		10,0
	2019		10,0
	2020		10,0
	2021		10,0
	2022		10,0
	2023		0,0

Číslo projektu		42	
popiska		text/čas	tis. Kč
PO		3	
opatření		1	
Název projektu		Pravidelná komunikace s majitelem mlýna i restaurace	
Výchozí stav (zdůvodnění)		chátrající budova mlýna a restaurace proskovjanka, neochota majitelů řešit stav jejich majetku, jehož aktivní využití by bylo pro obec přínosem	
Cíl projektu		zamezit chátrání pro obec významných budov a aktivní hledání dohody s majiteli	
Garant projektu		starostka MOB Proskovice	
studie			
Stupeň přípravy (termín (rok) + finance)	DÚR		
	DSP (ohlášení, RDS)		
	PD připravena		
VZ	termín + finance		
rezerva žádosti	apod. (TDI, AD, BOZP)		
Realizace	termín + finance	2016	0
	poznámka	průběžně	
Rok	2016		0,0
	2017		0,0
	2018		0,0
	2019		0,0
	2020		0,0
	2021		0,0
	2022		0,0
	2023		0,0

Číslo projektu		43	
popiska		text/čas	tis. Kč
PO		3	
opatření		1	
Název projektu		Sjednocení mobiliáře obce a jeho postupná obnova	
Výchozí stav (zdůvodnění)		nejednotný vzhled mobiliáře (zastávky) a chybějící lavičky v prostoru obce	
Cíl projektu		estetizace venkovních prostor	
Garant projektu		starostka MOB Proskovice	
studie			
Stupeň přípravy (termín (rok) + finance)	DÚR		
	DSP (ohlášení, RDS)		
	PD připravena		
VZ	termín + finance		
rezerva žádosti	apod. (TDI, AD, BOZP)	2018	100
Realizace	termín + finance	2019	100
	poznámka	postupně na 2 roky	
Rok	2016		0,0
	2017		0,0
	2018		100,0
	2019		100,0
	2020		0,0
	2021		0,0
	2022		0,0
	2023		0,0

Číslo projektu		44	
popiska		text/čas	tis. Kč
PO		3	
opatření		1	
Název projektu		Obnova památek - kapličky	
Výchozí stav (zdůvodnění)		vlhkostí poškozené kapličky, nedostatečné vlastní zdroje a snaha o využití dotačních zdrojů (cyklické)	
Cíl projektu		zlepšení stavebně technického stavu a estetiky památek	
Garant projektu		starostka MOB Proskovice	
studie			
Stupeň přípravy (termín (rok) + finance)	DÚR		
	DSP (ohlášení, RDS)		
	PD připravena		
VZ	termín + finance		
rezerva žádosti	apod. (TDI, AD, BOZP)		
Realizace	termín + finance	2018	200
	poznámka		
Rok	2016		0,0
	2017		0,0
	2018		200,0
	2019		0,0
	2020		0,0
	2021		0,0
	2022		0,0
	2023		0,0

Číslo projektu		45	
popiska		text/čas	tis. Kč
PO		3	
opatření		2	
Název projektu		Vytváření podmínek pro konzultace aktuálních témat důležitých pro obec i občany	
Výchozí stav (zdůvodnění)		nedostatečná informovanost občanů v oblasti stavebních projektů, smyslu vyhlášek	
Cíl projektu		spokojenost občanů a pochopení kroků, které zasahují do jejich života	
Garant projektu		starostka MOB Proskovice	
studie			
Stupeň přípravy (termín (rok) + finance)	DÚR		
	DSP (ohlášení, RDS)		
	PD připravena		
VZ	termín + finance		
rezerva žádosti	apod. (TDI, AD, BOZP)		
Realizace	termín + finance	2016	0
	poznámka	kontinuálně	
Rok	2016		0,0
	2017		0,0
	2018		0,0
	2019		0,0
	2020		0,0
	2021		0,0
	2022		0,0
	2023		0,0

Číslo projektu		46	
popiska		text/čas	tis. Kč
PO		3	
opatření		2	
Název projektu		Zkvalitnění pokrytí obce datovými službami (např. jednání s Ovanetem)	
Výchozí stav (zdůvodnění)		nedostatečné pokrytí obce signálem mobilních operátorů, pomalý internet	
Cíl projektu		zlepšit datové služby v katastru obce	
Garant projektu		starostka MOB Proskovice	
studie			
Stupeň přípravy (termín (rok) + finance)	DÚR		
	DSP (ohlášení, RDS)		
	PD připravena		
VZ	termín + finance		
rezerva žádosti	apod. (TDI, AD, BOZP)		
Realizace	termín + finance	2017	0
	poznámka	kontinuálně	
Rok	2016		0,0
	2017		0,0
	2018		0,0
	2019		0,0
	2020		0,0
	2021		0,0
	2022		0,0
	2023		0,0

Číslo projektu		47	
popiska		text/čas	tis. Kč
PO		3	
opatření		2	
Název projektu		Podpora vzniku nových služeb - odrážky – (aktivita – internet, obchody, služby, dům seniorů, ostatní)	
Výchozí stav (zdůvodnění)		nespokojenost s nedostatečnou vybaveností službami uvedeného typu	
Cíl projektu		využití aktivit místních podnikatelů, opuštěných budov, doplnění portfolia služeb o služby chybějící a vyšší kvality	
Garant projektu		starostka MOB Proskovice	
studie			
Stupeň přípravy (termín (rok) + finance)	DÚR		
	DSP (ohlášení, RDS)		
	PD připravena		
VZ	termín + finance		
rezerva žádosti	apod. (TDI, AD, BOZP)		
Realizace	termín + finance	2017	0
	poznámka	kontinuálně	
Rok	2016		0,0
	2017		0,0
	2018		0,0
	2019		0,0
	2020		0,0
	2021		0,0
	2022		0,0
	2023		0,0

Číslo projektu		48	
popiska		text/čas	tis. Kč
PO		4	
opatření		1	
Název projektu		Doplnění mobiliáře (laviček) na vhodná místa u cyklostezky	
Výchozí stav (zdůvodnění)		nedostatečné vybavení cyklostezky mobiliářem (lavičkami apod.)	
Cíl projektu		doplnění cyklostezky mobiliářem	
Garant projektu		starostka MOB Proskovice	
studie			
Stupeň přípravy (termín (rok) + finance)	DÚR		
	DSP (ohlášení, RDS)		
	PD připravena		
VZ	termín + finance		
rezerva žádosti	apod. (TDI, AD, BOZP)		
Realizace	termín + finance	2018	50
	poznámka		
Rok	2016		0,0
	2017		0,0
	2018		50,0
	2019		0,0
	2020		0,0
	2021		0,0
	2022		0,0
	2023		0,0

Číslo projektu		49	
popiska		text/čas	tis. Kč
PO		4	
opatření		1	
Název projektu		Doplnění naučných tabulí s pojmenováním místních lokalit	
Výchozí stav (zdůvodnění)		chybějící naučné tabule s pojmenováním místních lokalit	
Cíl projektu		instalace naučných tabulí, zvýšení povědomí o místopisu	
Garant projektu		starostka MOB Proskovice	
studie			
Stupeň přípravy (termín (rok) + finance)	DÚR		
	DSP (ohlášení, RDS)		
	PD připravena		
VZ	termín + finance		
rezerva žádosti	apod. (TDI, AD, BOZP)		
Realizace	termín + finance	2018	20
	poznámka		
Rok	2016		0,0
	2017		0,0
	2018		20,0
	2019		0,0
	2020		0,0
	2021		0,0
	2022		0,0
	2023		0,0

Číslo projektu		50	
popiska		text/čas	tis. Kč
PO		4	
opatření		1	
Název projektu		Odpočívky kolem cyklostezky	
Výchozí stav (zdůvodnění)		scházející odpočívadla u cyklostezky	
Cíl projektu		doplnění vybavenosti cyklostezky	
Garant projektu		starostka MOB Proskovice	
studie			
Stupeň přípravy (termín (rok) + finance)	DÚR		
	DSP (ohlášení, RDS)		
	PD připravena		
VZ	termín + finance		
rezerva žádosti	apod. (TDI, AD, BOZP)		
Realizace	termín + finance	2018	40
	poznámka		
Rok	2016		0,0
	2017		0,0
	2018		40,0
	2019		0,0
	2020		0,0
	2021		0,0
	2022		0,0
	2023		0,0

Číslo projektu		51	
popiska		text/čas	tis. Kč
PO		4	
opatření		1	
Název projektu		Projednat se správou městských lesů umístění vzdělávacích tabulí o fauně a flóře včetně instalace	
Výchozí stav (zdůvodnění)		chybějící vzdělávací tabule v lese	
Cíl projektu		instalace vzdělávacích tabulí, zvýšení povědomí o místní fauně a flóře	
Garant projektu		starostka MOB Proskovice	
studie		2017	0
Stupeň přípravy (termín (rok) + finance)	DÚR		
	DSP (ohlášení, RDS)		
	PD připravena		
VZ	termín + finance		
rezerva žádosti	apod. (TDI, AD, BOZP)		
Realizace	termín + finance	2018	20
	poznámka		
Rok	2016		0,0
	2017		0,0
	2018		20,0
	2019		0,0
	2020		0,0
	2021		0,0
	2022		0,0
	2023		0,0

Číslo projektu		52	
popiska		text/čas	tis. Kč
PO		4	
opatření		1	
Název projektu		Vytipovat místa pro venkovní fitness s následnou realizací	
Výchozí stav (zdůvodnění)		chybějící vybavenost pro venkovní fitness	
Cíl projektu		vybudování stanoviště pro venkovní fitness	
Garant projektu		starostka MOB Proskovice	
studie			
Stupeň přípravy (termín (rok) + finance)	DÚR		
	DSP (ohlášení, RDS)		
	PD připravena		
VZ	termín + finance		
rezerva žádosti	apod. (TDI, AD, BOZP)		
Realizace	termín + finance	2019	20
	poznámka	u koupaliště nebo u hřiště	
Rok	2016		0,0
	2017		0,0
	2018		0,0
	2019		20,0
	2020		0,0
	2021		0,0
	2022		0,0
	2023		0,0

Číslo projektu		53	
popiska		text/čas	tis. Kč
PO		4	
opatření		1	
Název projektu		Rozcestníky	
Výchozí stav (zdůvodnění)		chybějící rozcestníky	
Cíl projektu		doplnění infrastruktury CR	
Garant projektu		starostka MOB Proskovice	
studie			
Stupeň přípravy (termín (rok) + finance)	DÚR		
	DSP (ohlášení, RDS)		
	PD připravena		
VZ	termín + finance		
rezerva žádosti	apod. (TDI, AD, BOZP)		
Realizace	termín + finance	2018	10
	poznámka		
Rok	2016		0,0
	2017		0,0
	2018		10,0
	2019		0,0
	2020		0,0
	2021		0,0
	2022		0,0
	2023		0,0

Číslo projektu		54	
popiska		text/čas	tis. Kč
PO		4	
opatření		2	
Název projektu		Podpora aktivit a kreativních nápadů v oblasti kultury	
Výchozí stav (zdůvodnění)		relativně vysoká úroveň komunitní činnosti	
Cíl projektu		zvýšení kreativity a motivace spolků pro vytváření a udržení kvality kulturně společenských aktivit	
Garant projektu		starostka MOB Proskovice	
studie			
Stupeň přípravy (termín (rok) + finance)	DÚR		
	DSP (ohlášení, RDS)		
	PD připravena		
VZ	termín + finance		
rezerva žádosti	apod. (TDI, AD, BOZP)		
Realizace	termín + finance	2016	120
	poznámka	kontinuální	
Rok	2016		120,0
	2017		0,0
	2018		0,0
	2019		0,0
	2020		0,0
	2021		0,0
	2022		0,0
	2023		0,0

Číslo projektu		55	
popiska		text/čas	tis. Kč
PO		4	
opatření		2	
Název projektu		Současně vyvíjenou aktivitou zájmových skupin motivovat zájemce o provozované aktivity (spolupráce MŠ, ZŠ a místních spolků)	
Výchozí stav (zdůvodnění)		vysoká úroveň činností spolků zásluhou úzkého kolektivu (malého počtu členů)	
Cíl projektu		zvýšení vnitřní aktivity členů spolků	
Garant projektu		starostka MOB Proskovice	
studie			
Stupeň přípravy (termín (rok) + finance)	DÚR		
	DSP (ohlášení, RDS)		
	PD připravena		
VZ	termín + finance		
rezerva žádosti	apod. (TDI, AD, BOZP)		
Realizace	termín + finance	2016	0
	poznámka	kontinuální	
Rok	2016		0,0
	2017		0,0
	2018		0,0
	2019		0,0
	2020		0,0
	2021		0,0
	2022		0,0
	2023		0,0

Číslo projektu		56	
popiska		text/čas	tis. Kč
PO		4	
opatření		2	
Název projektu		Nalézt a oslovit výrazné osobnosti z řad občanů se schopností aktivizovat místní obyvatele pro společenské aktivity	
Výchozí stav (zdůvodnění)		chybějící výrazné osobnosti pro vedení jakékoliv zájmové činnosti	
Cíl projektu		zapojení zkušených místních a regionálních osobností	
Garant projektu		starostka MOB Proskovice	
studie			
Stupeň přípravy (termín (rok) + finance)	DÚR		
	DSP (ohlášení, RDS)		
	PD připravena		
VZ	termín + finance		
rezerva žádosti	apod. (TDI, AD, BOZP)		
Realizace	termín + finance	2016	0
	poznámka	kontinuální	
Rok	2016		0,0
	2017		0,0
	2018		0,0
	2019		0,0
	2020		0,0
	2021		0,0
	2022		0,0
	2023		0,0

Číslo projektu		57	
popiska		text/čas	tis. Kč
PO		4	
opatření		3	
Název projektu		Sledovat vývoj připravovaných cyklostezek v okrese F-M a reagovat na případné napojení místní cyklostezky	
Výchozí stav (zdůvodnění)		chybějící návaznost cyklostezek ve směru na FM (Krmelín) a NJ (Petřvald/Mošnov)	
Cíl projektu		propojení uvedených lokalit cyklostezkami	
Garant projektu		starostka MOB Proskovice	
studie			
Stupeň přípravy (termín (rok) + finance)	DÚR		
	DSP (ohlášení, RDS)		
	PD připravena		
VZ	termín + finance		
rezerva žádosti	apod. (TDI, AD, BOZP)		
Realizace	termín + finance	2022	200
	poznámka	kontinuální	1x studie
Rok	2016		0,0
	2017		0,0
	2018		0,0
	2019		0,0
	2020		0,0
	2021		0,0
	2022		200,0
	2023		0,0

Číslo projektu		58	
popiska		text/čas	tis. Kč
PO		4	
opatření		3	
Název projektu		Vypracovat rozvojovou studii pro lokalitu „koupaliště“ (např. studentské práce, spolupráce s VŠ) a následná realizace projektu	
Výchozí stav (zdůvodnění)		nedostatečné využití prostoru kolem koupaliště, správní budova v zanedbaném stavu	
Cíl projektu		nalézt řešení využití daného prostoru koupaliště a modernizace správní budovy	
Garant projektu		starostka MOB Proskovice	
studie		2017	10
Stupeň přípravy (termín (rok) + finance)	DÚR	2020	
	DSP (ohlášení, RDS)	2020	
	PD připravena		
VZ	termín + finance		
rezerva žádosti	apod. (TDI, AD, BOZP)		
Realizace	termín + finance	2021	0
	poznámka		
Rok	2016		0,0
	2017		10,0
	2018		0,0
	2019		0,0
	2020		0,0
	2021		0,0
	2022		0,0
	2023		0,0

Číslo projektu		59	
popiska		text/čas	tis. Kč
PO		4	
opatření		3	
Název projektu		Volnočasový areál	
Výchozí stav (zdůvodnění)		chybějící sportoviště pro ZŠ, MŠ, veřejnost	
Cíl projektu		doplnit vybavenost obce	
Garant projektu		starostka MOB Proskovice	
studie			
Stupeň přípravy (termín (rok) + finance)	DÚR		
	DSP (ohlášení, RDS)	2018	350
	PD připravena		
VZ	termín + finance		
rezerva žádosti	apod. (TDI, AD, BOZP)		
Realizace	termín + finance	2019	17200
	poznámka		
Rok	2016		0,0
	2017		0,0
	2018		350,0
	2019		17 200,0
	2020		0,0
	2021		0,0
	2022		0,0
	2023		0,0